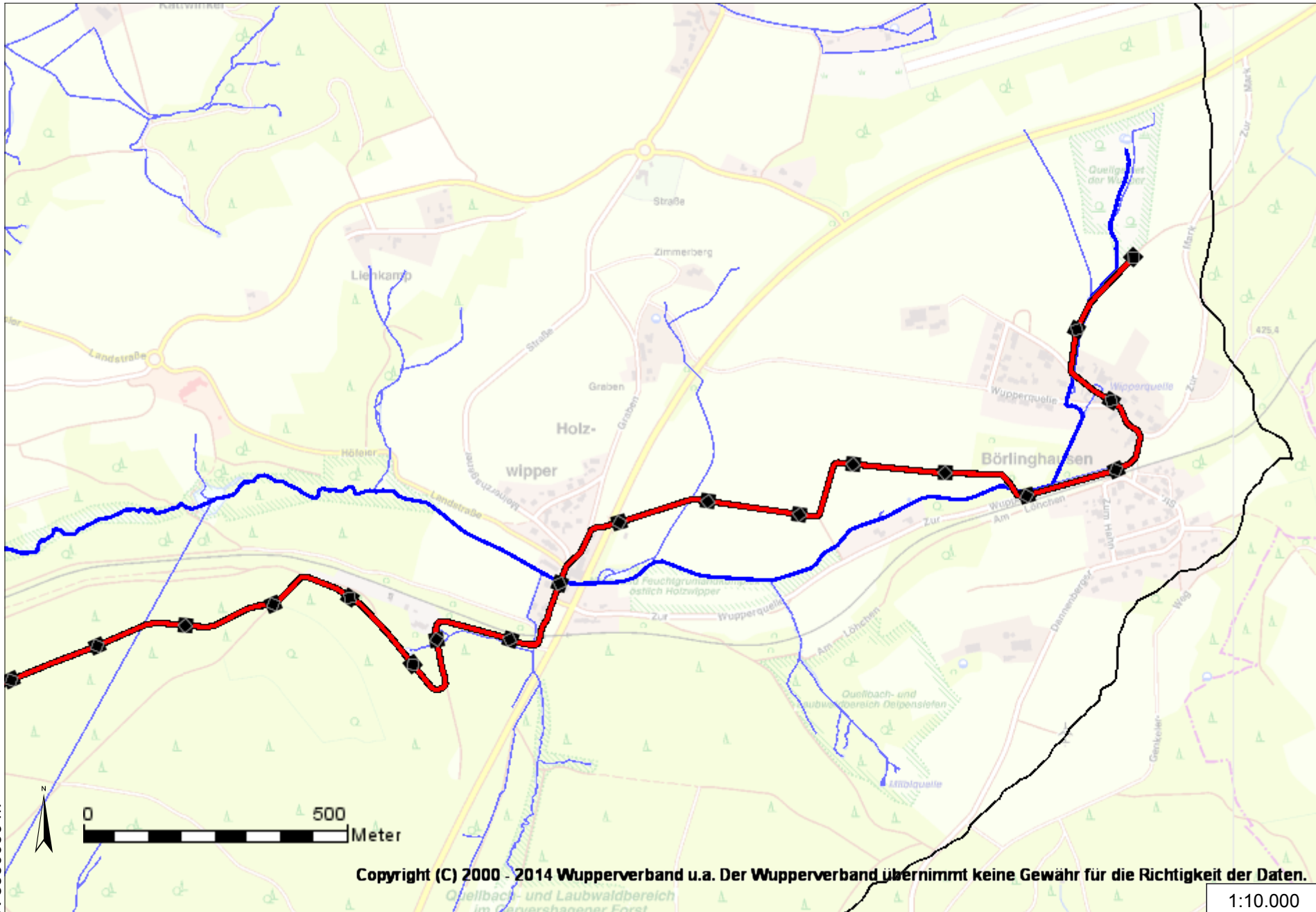


E402168 m

N5661829 m



N 5660090 m



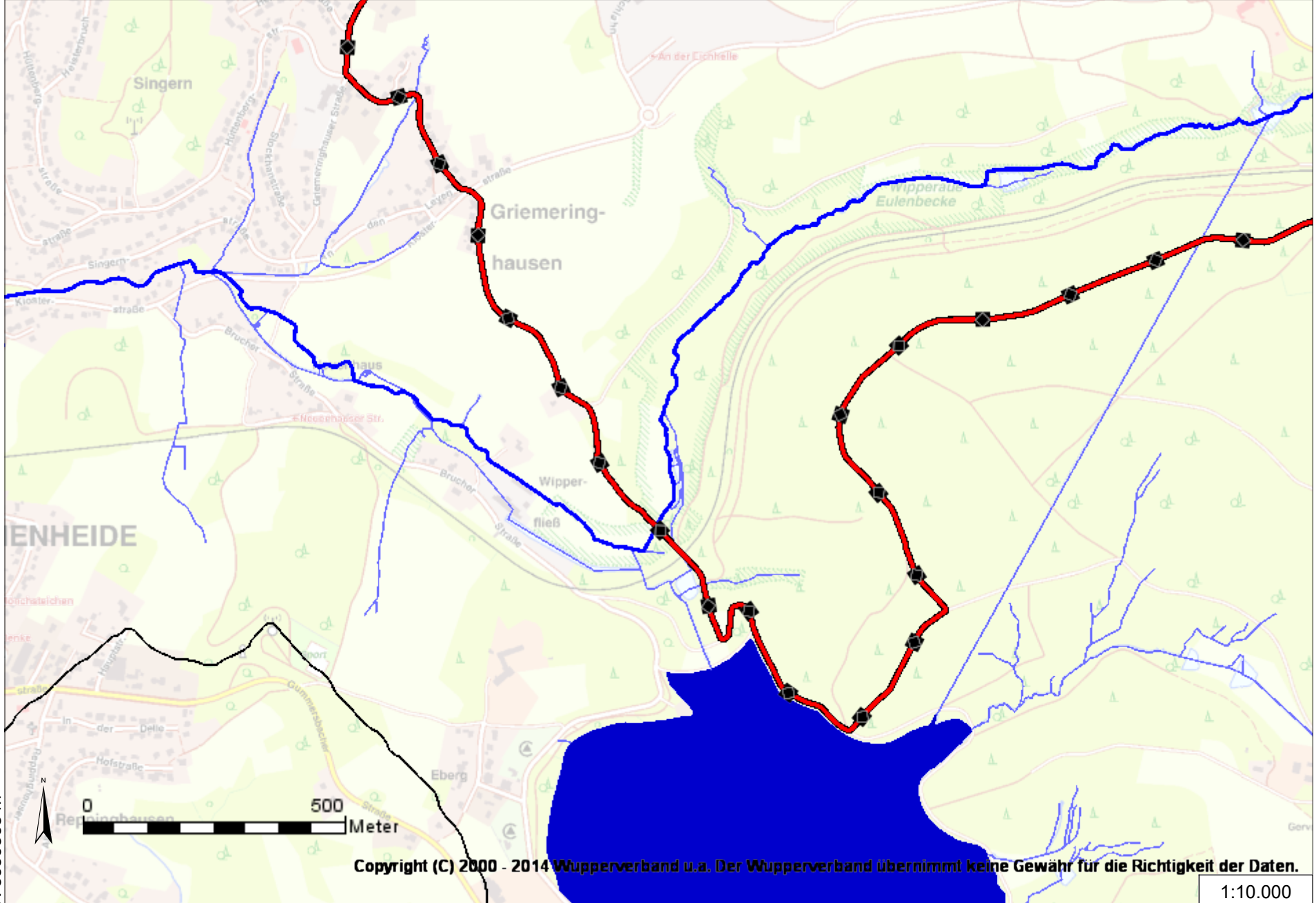
Copyright (C) 2000 - 2014 Wupperverband u.a. Der Wupperverband übernimmt keine Gewähr für die Richtigkeit der Daten.

1:10.000

E 399656 m

E400136 m

N5661104 m



N 5659365 m

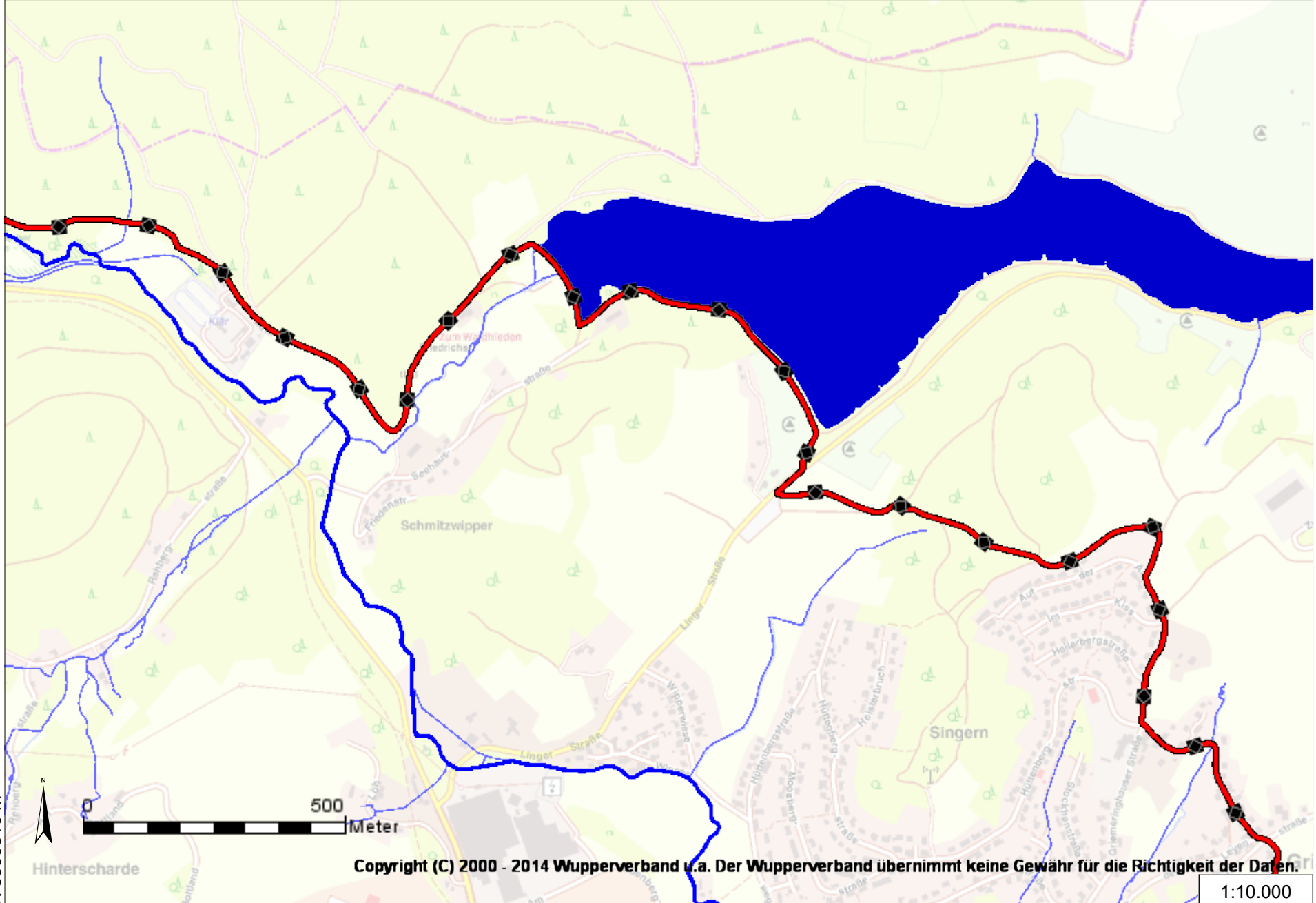
E 397624 m

Copyright (C) 2000 - 2014 Wupperverband u.a. Der Wupperverband übernimmt keine Gewähr für die Richtigkeit der Daten.

1:10.000

E398609 m

N5662349 m



N 5660610 m



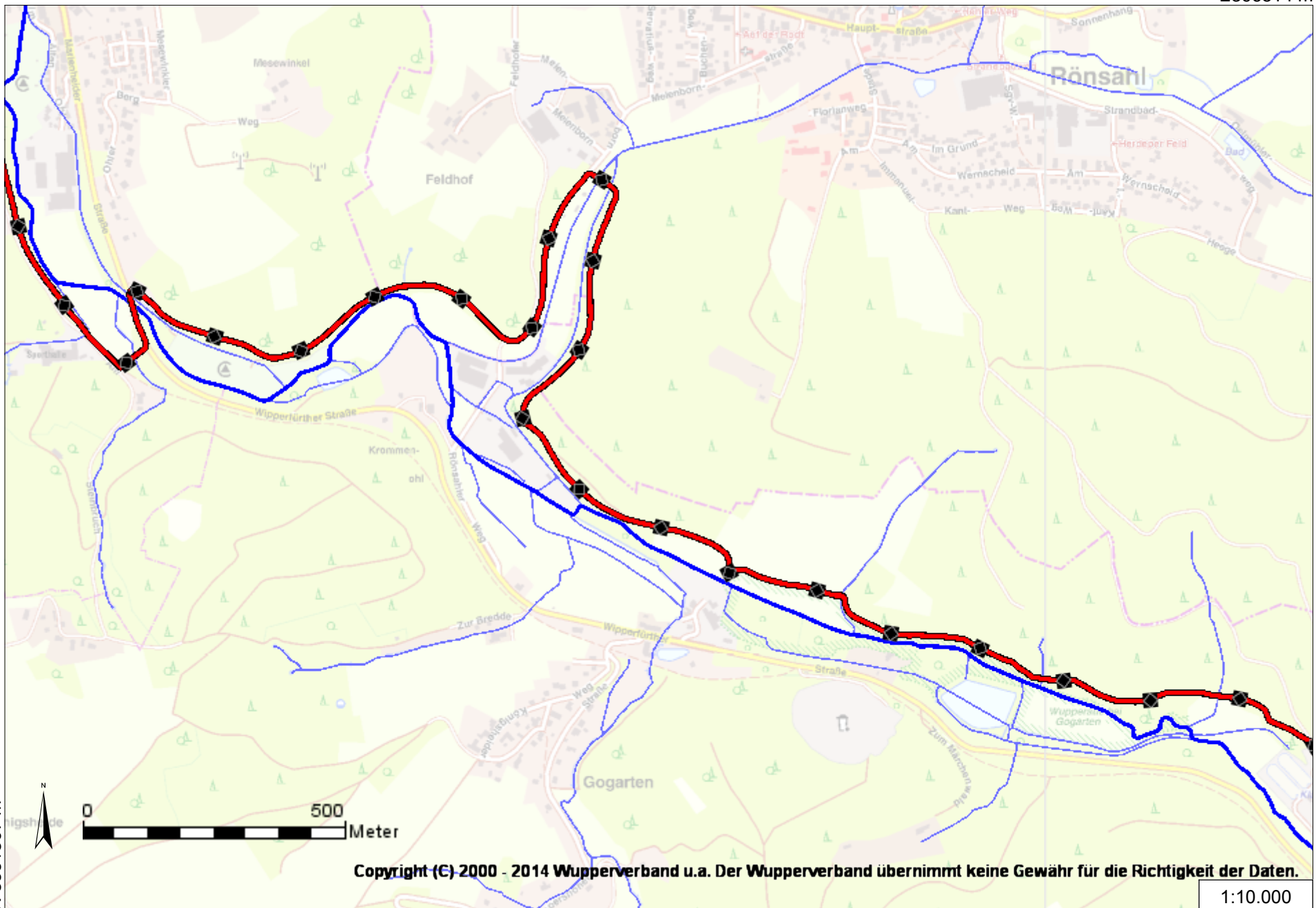
Copyright (C) 2000 - 2014 Wupperverband u.a. Der Wupperverband übernimmt keine Gewähr für die Richtigkeit der Daten.

1:10.000

E 396097 m

E396514 m

N5663246 m



N 5661507 m

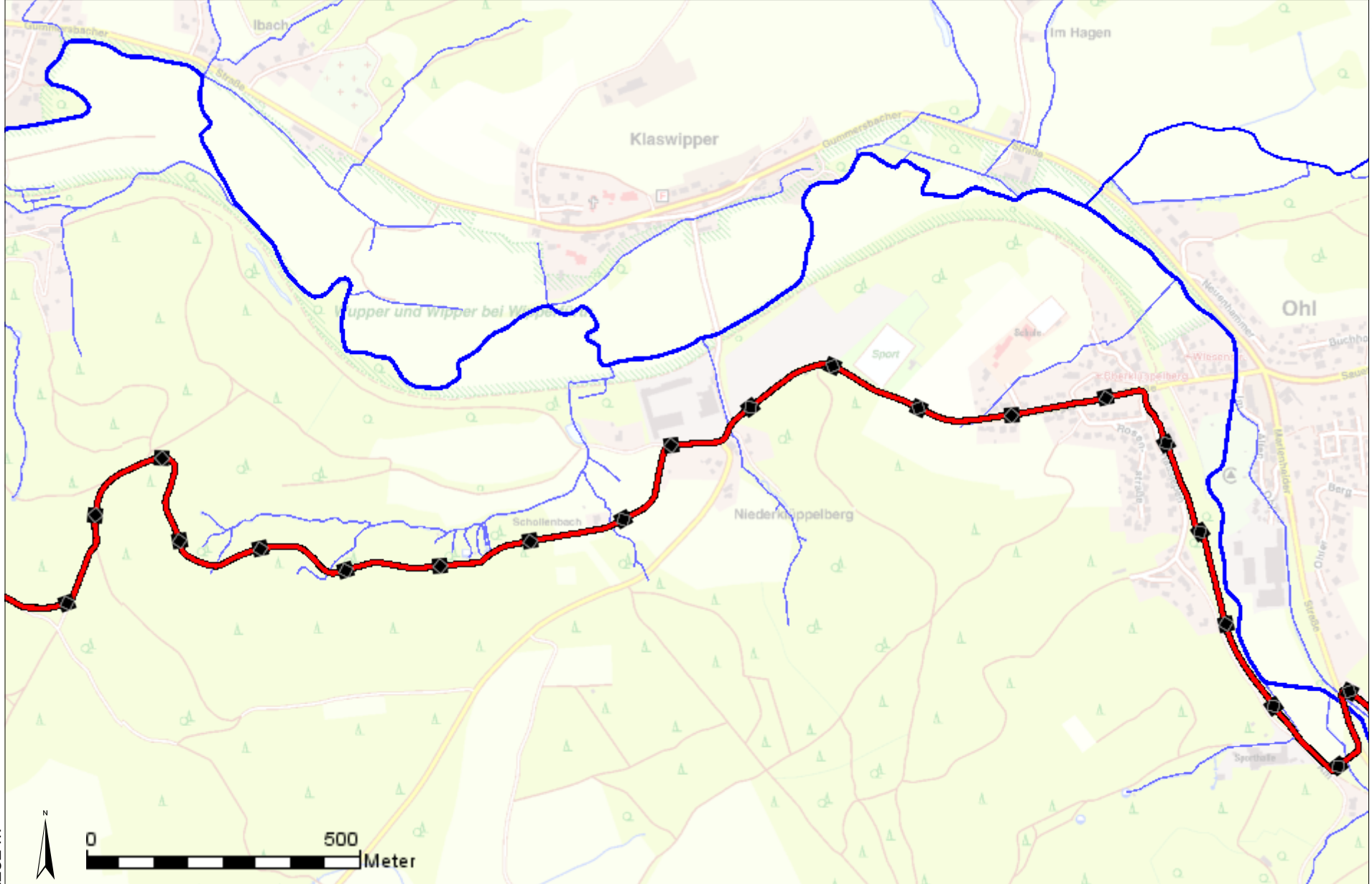
E 394002 m

Copyright (C) 2000 - 2014 Wupperverband u.a. Der Wupperverband übernimmt keine Gewähr für die Richtigkeit der Daten.

1:10.000

E394293 m

N5663971 m



Copyright (C) 2000 - 2014 Wupperverband u.a. Der Wupperverband übernimmt keine Gewähr für die Richtigkeit der Daten.

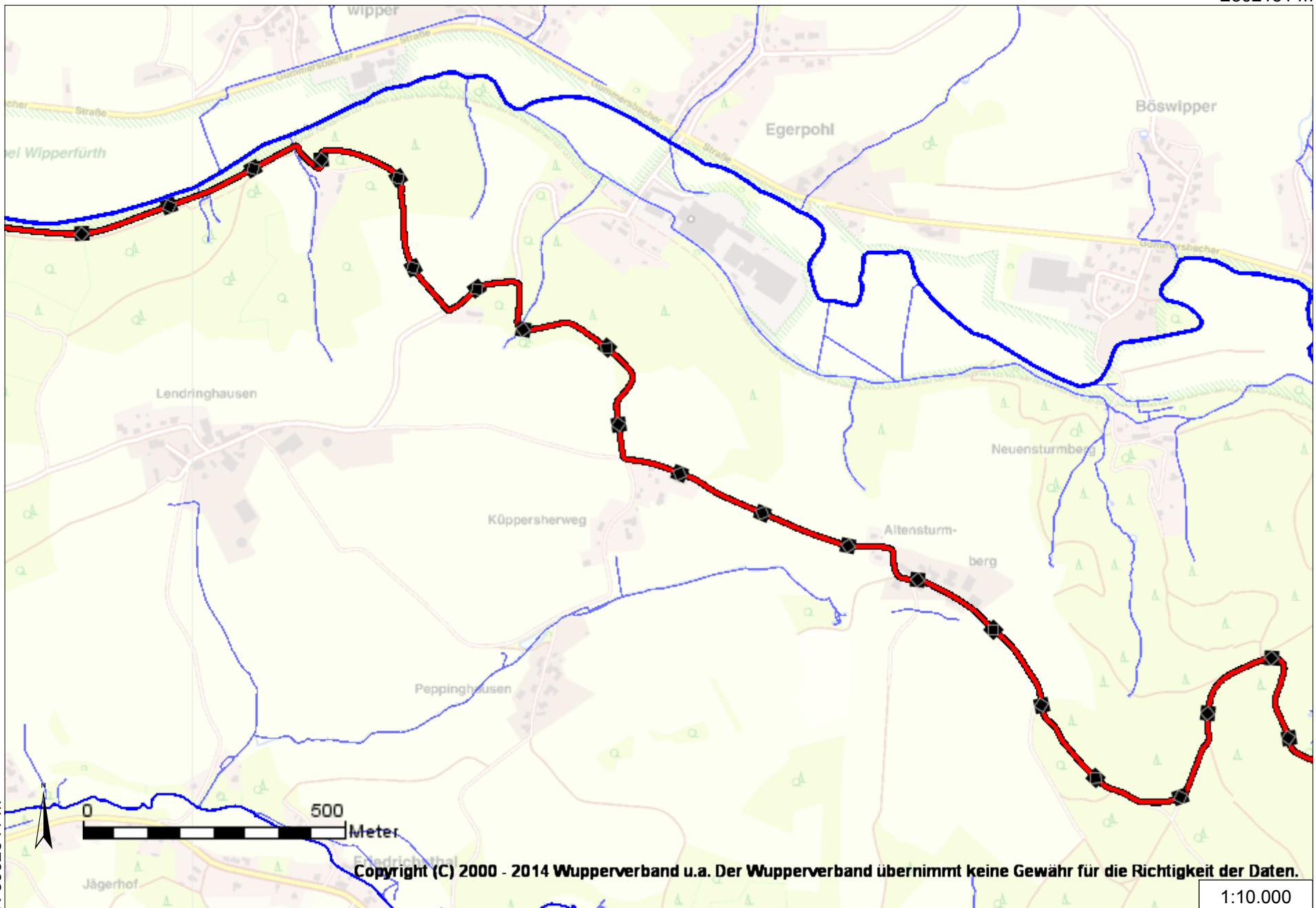
1:10.000

N 5662232 m

E 391781 m

E392151 m

N5664380 m



Copyright (C) 2000 - 2014 Wupperverband u.a. Der Wupperverband übernimmt keine Gewähr für die Richtigkeit der Daten.

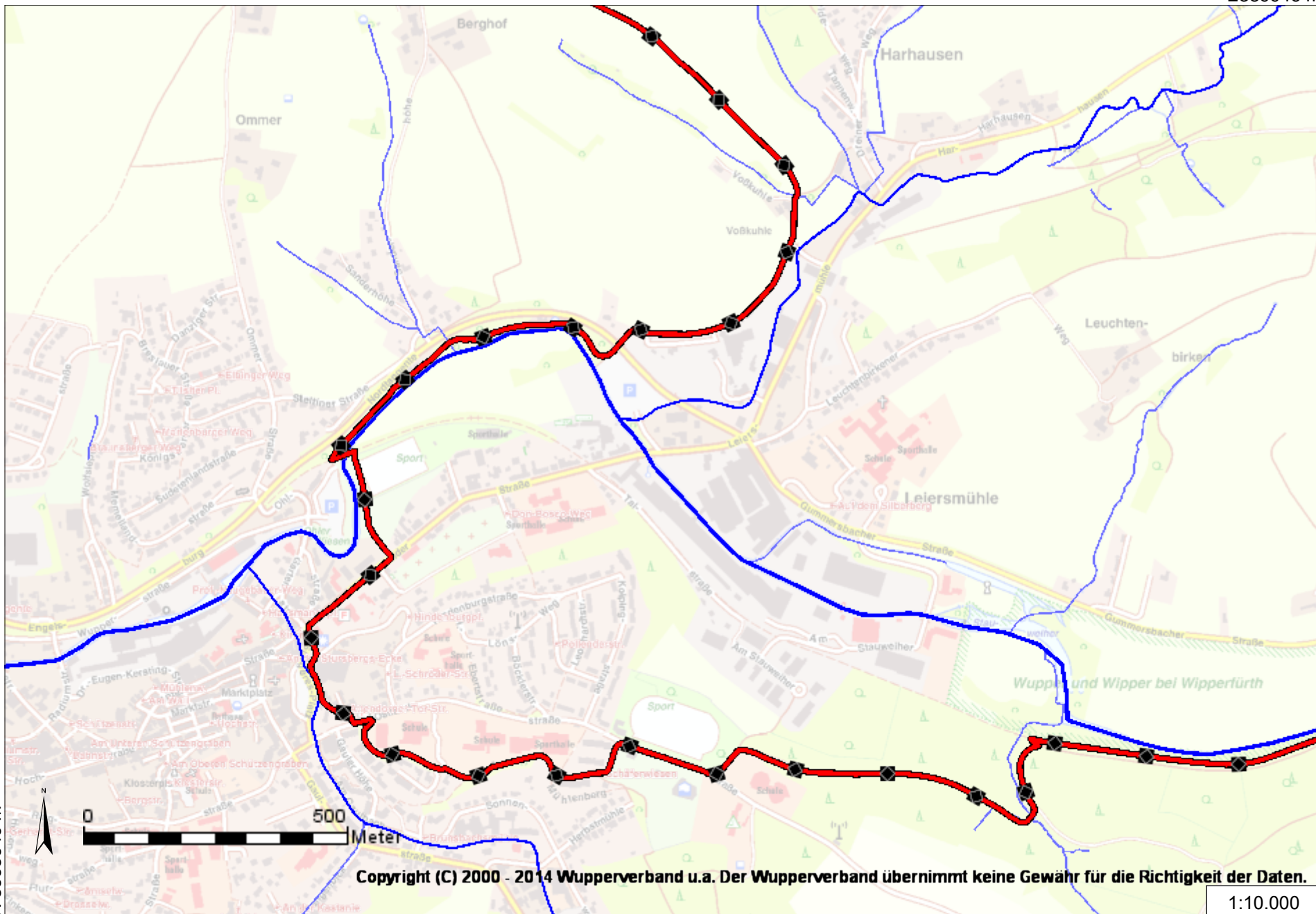
1:10.000

N 5662641 m

E 389639 m

E389946 m

N5665388 m



N 5663649 m

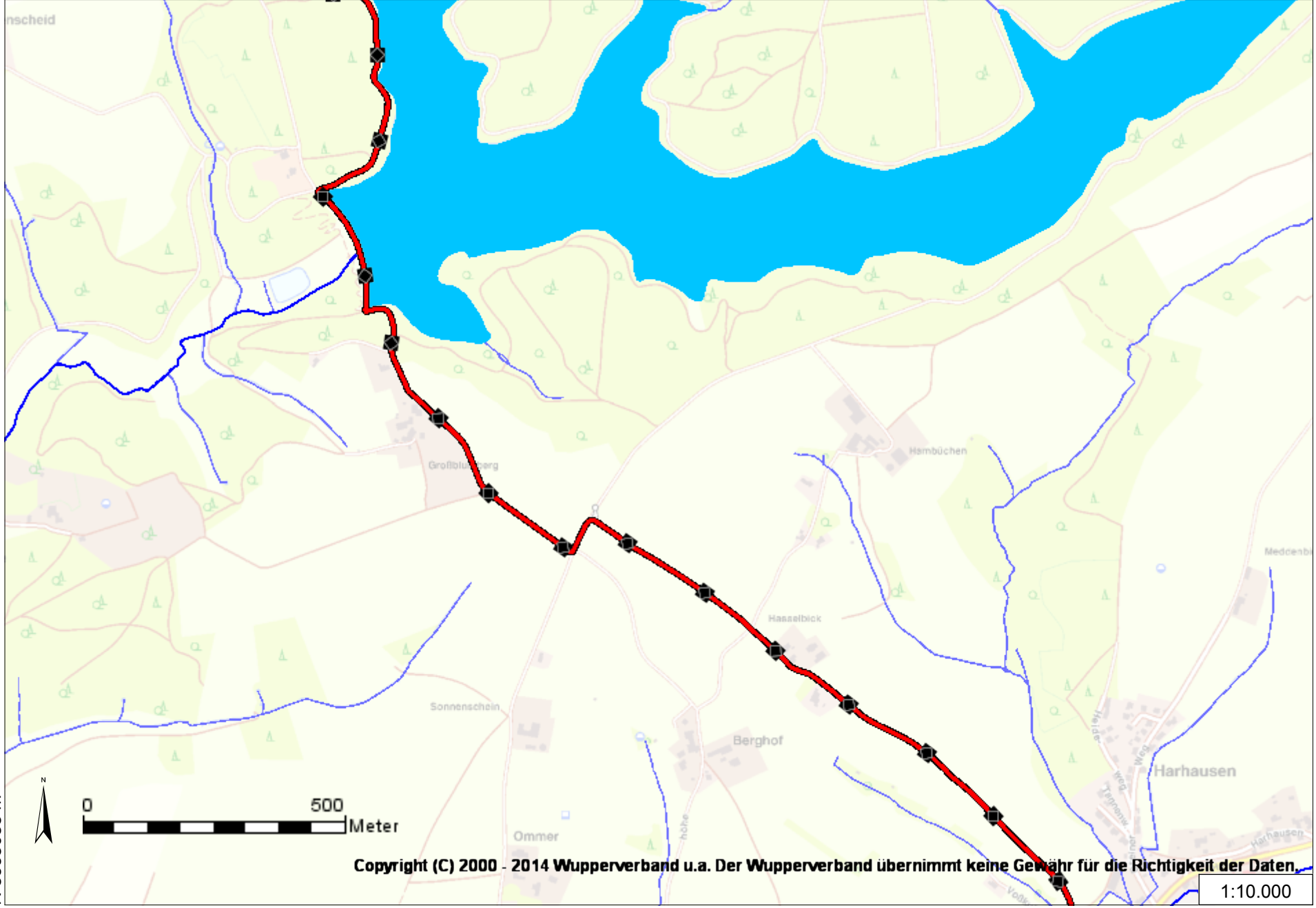
E 387434 m

Copyright (C) 2000 - 2014 Wupperverband u.a. Der Wupperverband übernimmt keine Gewähr für die Richtigkeit der Daten.


1:10.000

E389411 m

N5666774 m



N 5665035 m



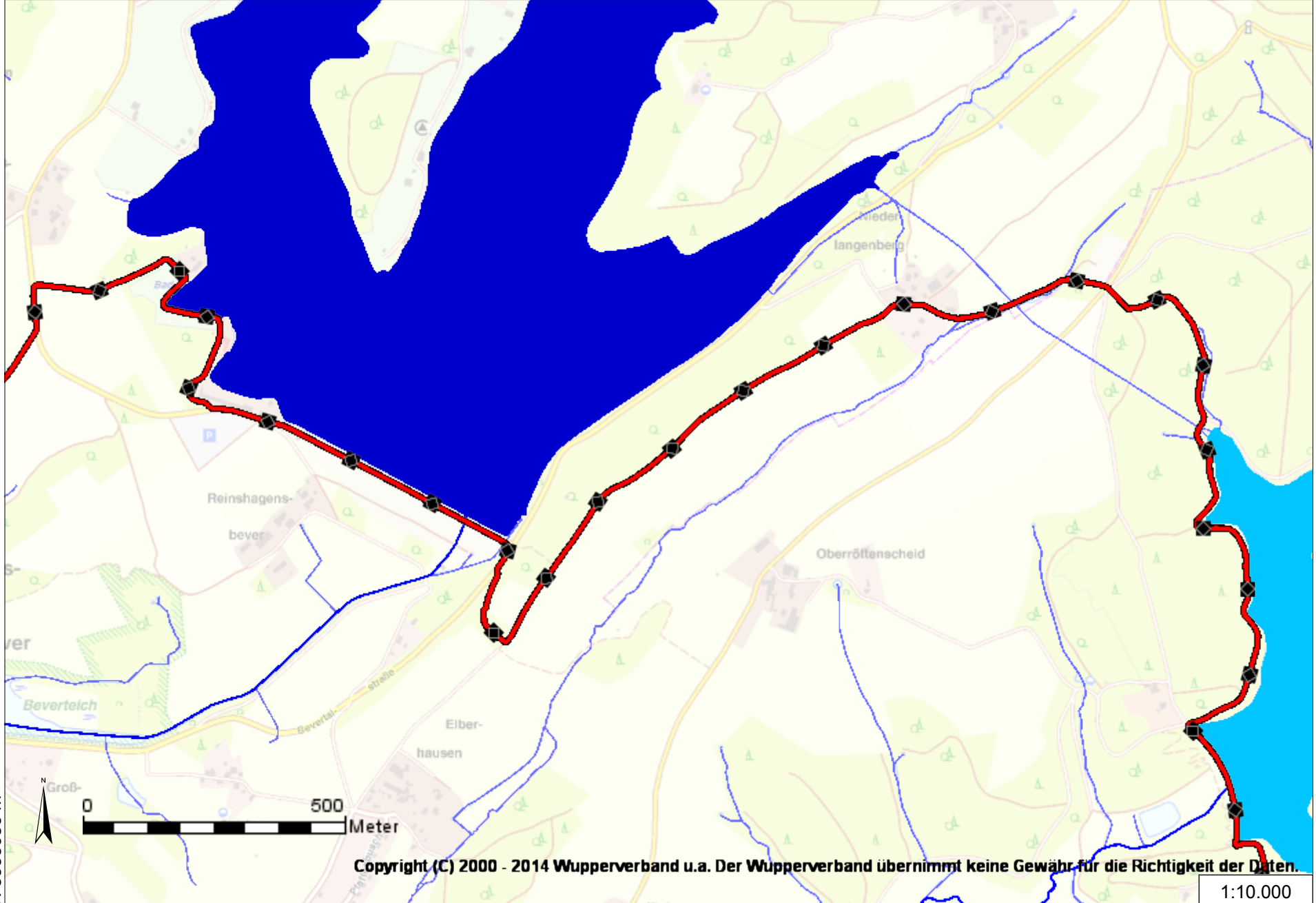
Copyright (C) 2000 - 2014 Wupperverband u.a. Der Wupperverband übernimmt keine Gewähr für die Richtigkeit der Daten.

1:10.000

E 386899 m

E387741 m

N5667798 m



N 5666059 m

E 385229 m

Copyright (C) 2000 - 2014 Wupperverband u.a. Der Wupperverband übernimmt keine Gewähr für die Richtigkeit der Daten.

1:10.000

E385741 m

N5668208 m



HÜCKESWAGEN



Copyright (C) 2000 - 2014 Wupperverband u.a. Der Wupperverband übernimmt keine Gewähr für die Richtigkeit der Daten.

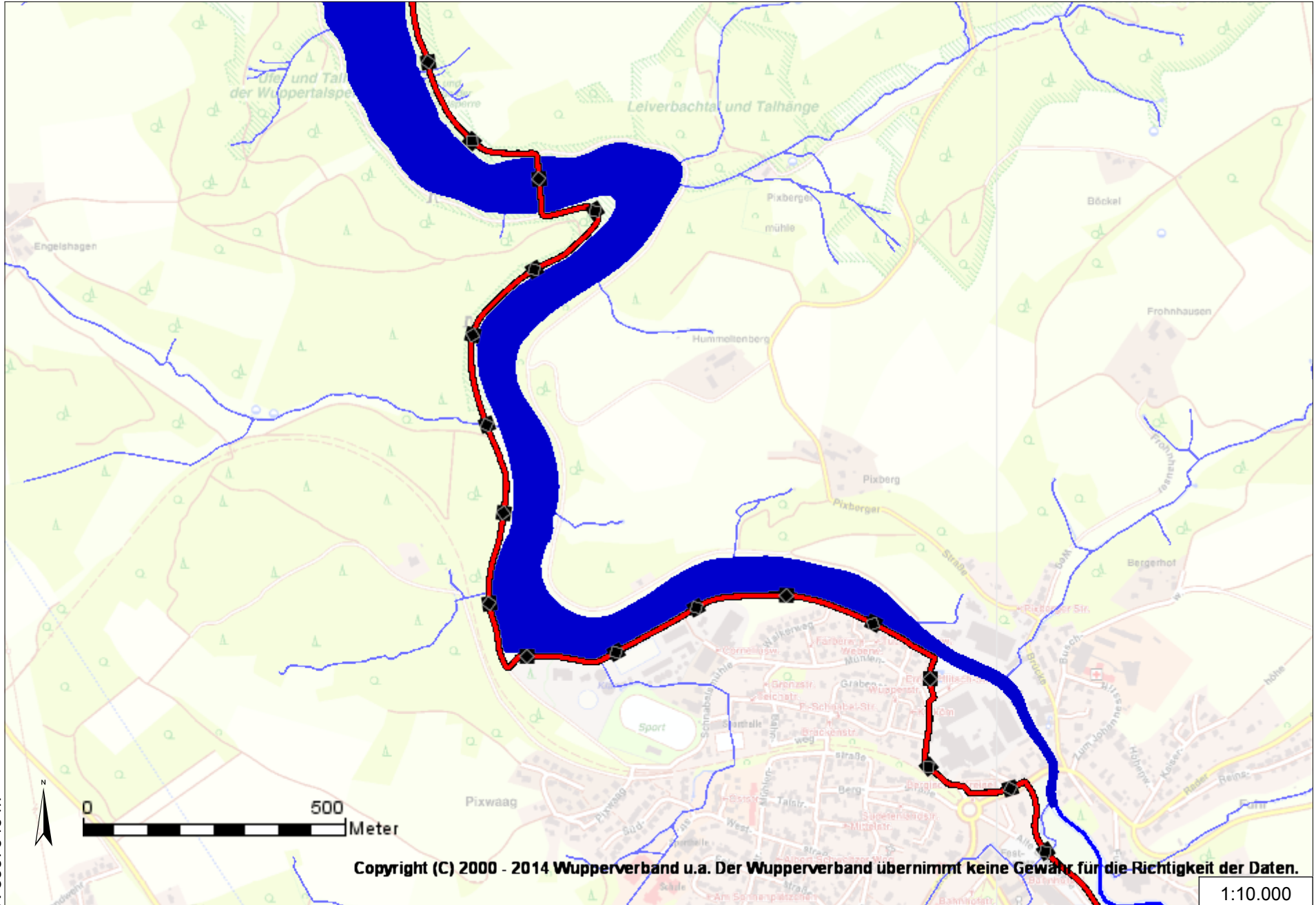
1:10.000

N 5666469 m

E 383229 m

E384607 m

N5669688 m



N 5667949 m



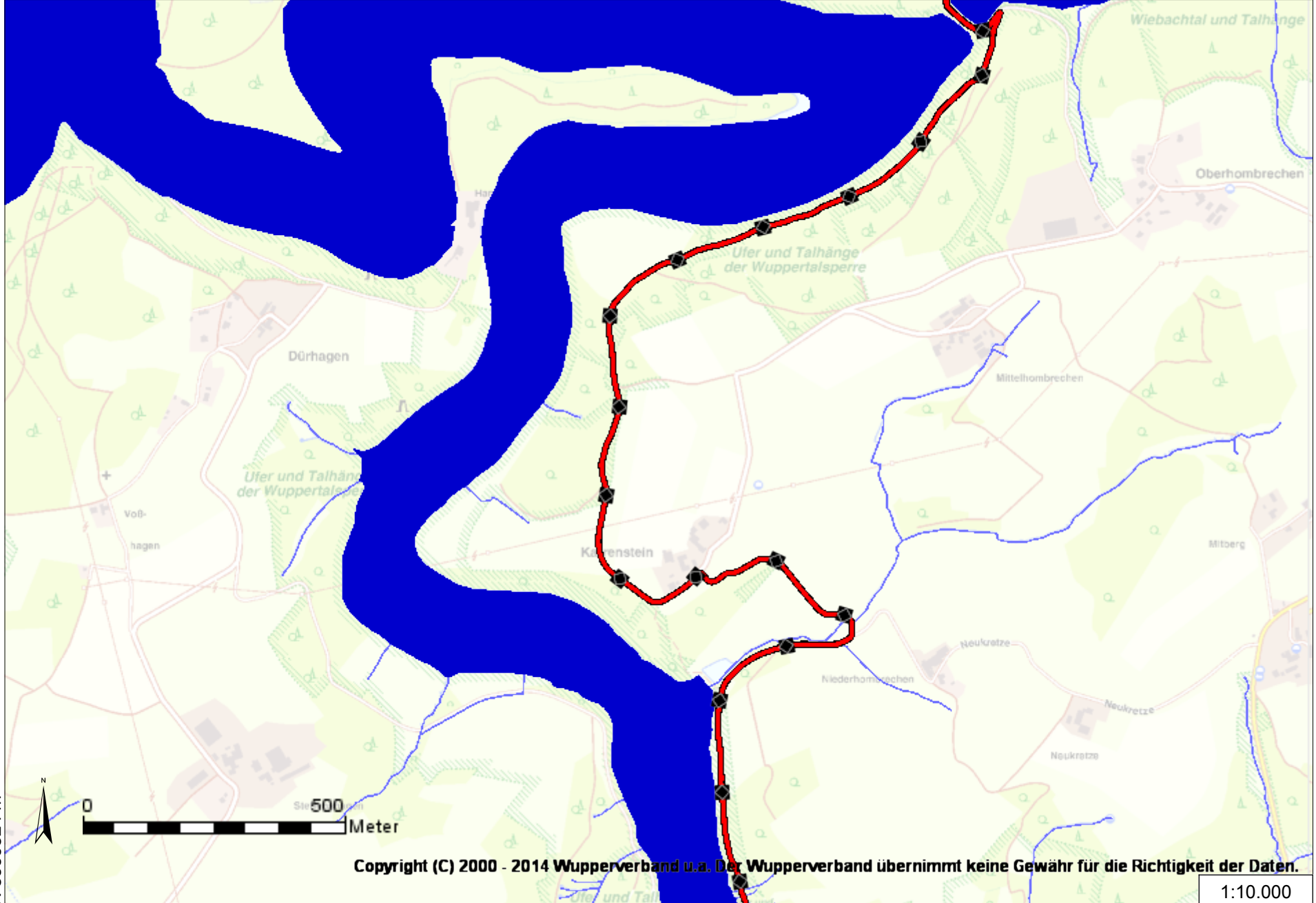
Copyright (C) 2000 - 2014 Wupperverband u.a. Der Wupperverband übernimmt keine Gewähr für die Richtigkeit der Daten.

1:10.000

E 382095 m

E384009 m

N5671263 m



N 5669524 m

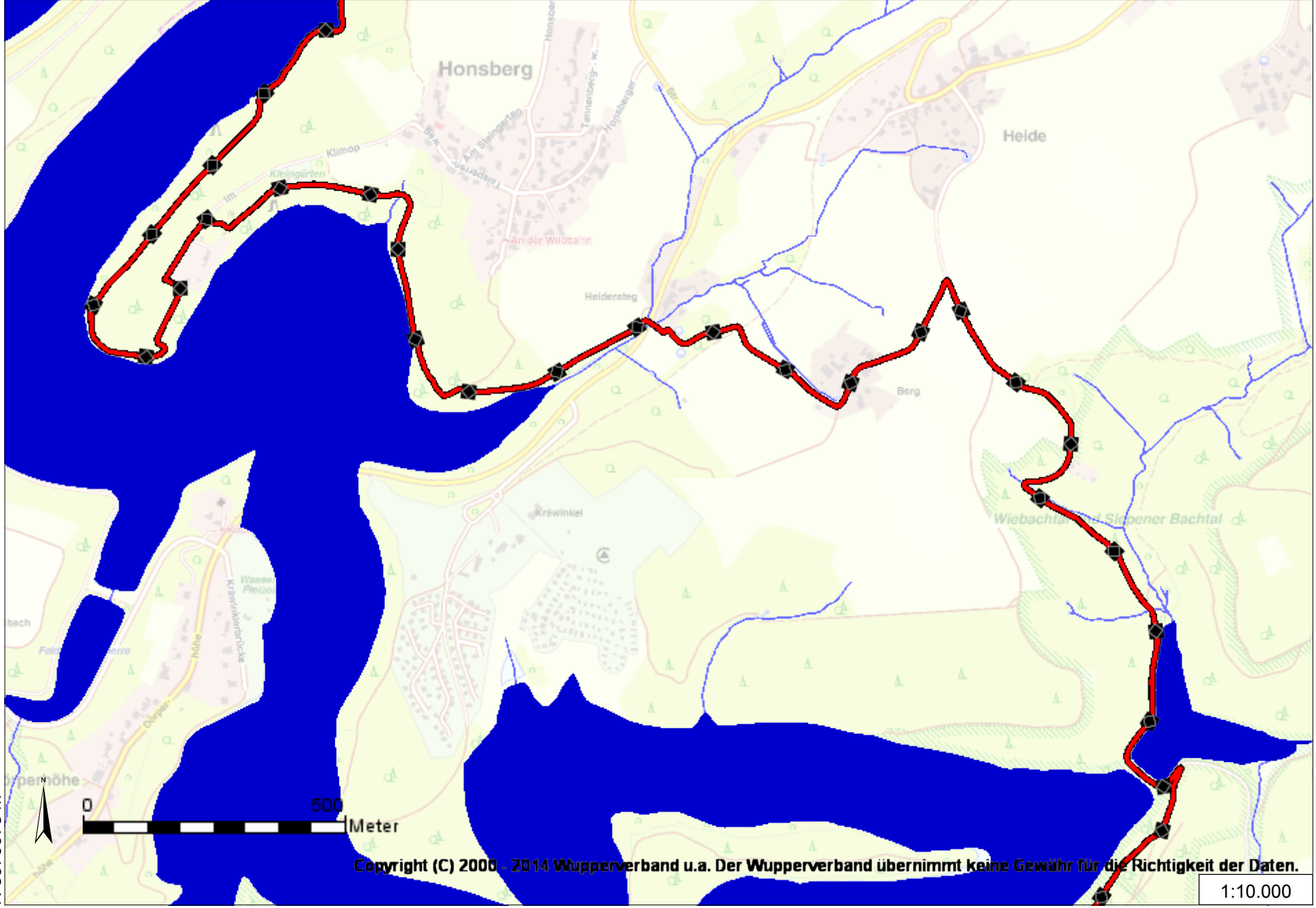
E 381497 m

Copyright (C) 2000 - 2014 Wupperverband u.a. Der Wupperverband übernimmt keine Gewähr für die Richtigkeit der Daten.

1:10.000

E383662 m

N5672712 m



N 5670973 m

E 381150 m

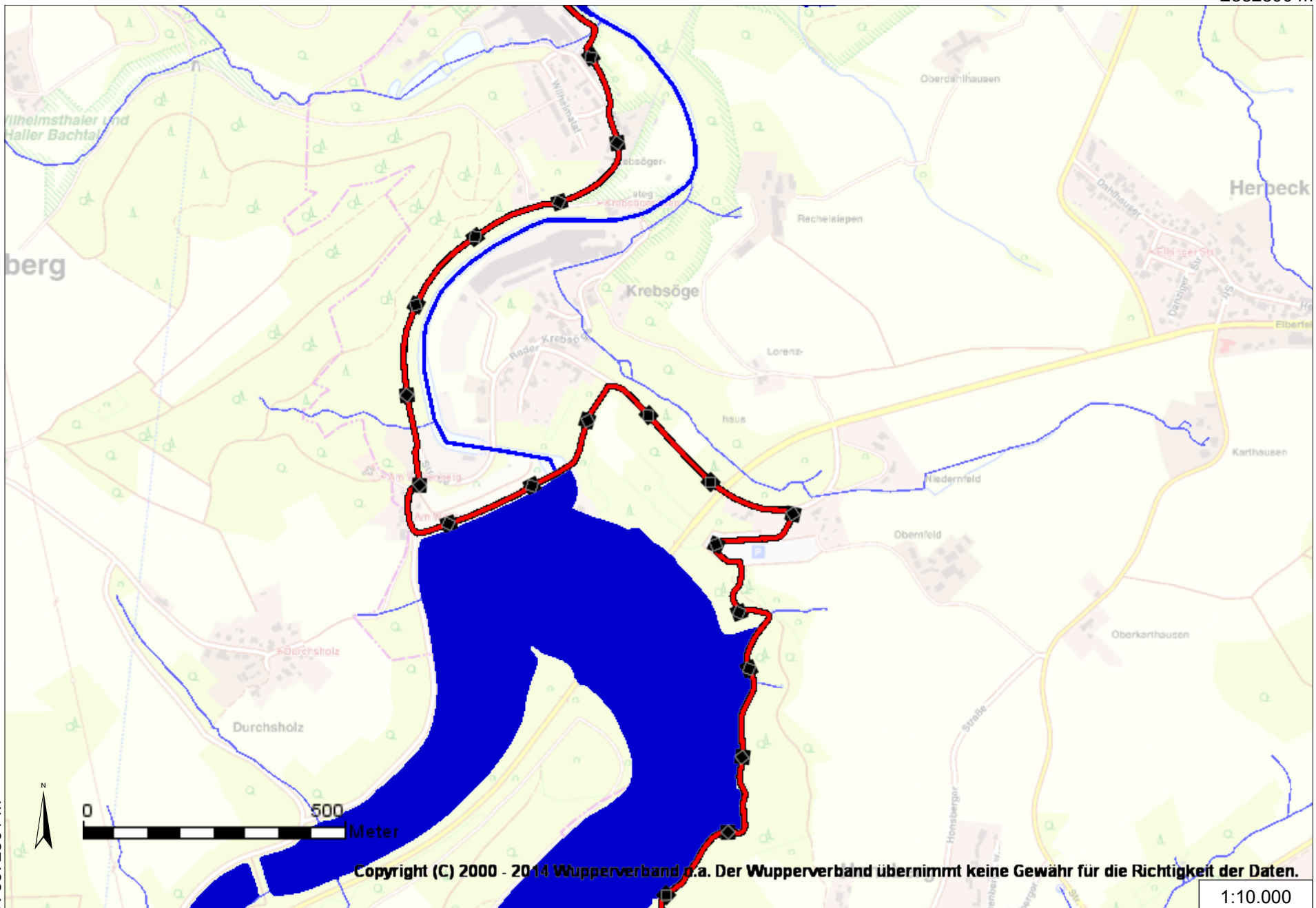


Copyright (C) 2000 - 2014 Wupperverband u.a. Der Wupperverband übernimmt keine Gewähr für die Richtigkeit der Daten.

1:10.000

E382890 m

N5674240 m



N 5672501 m



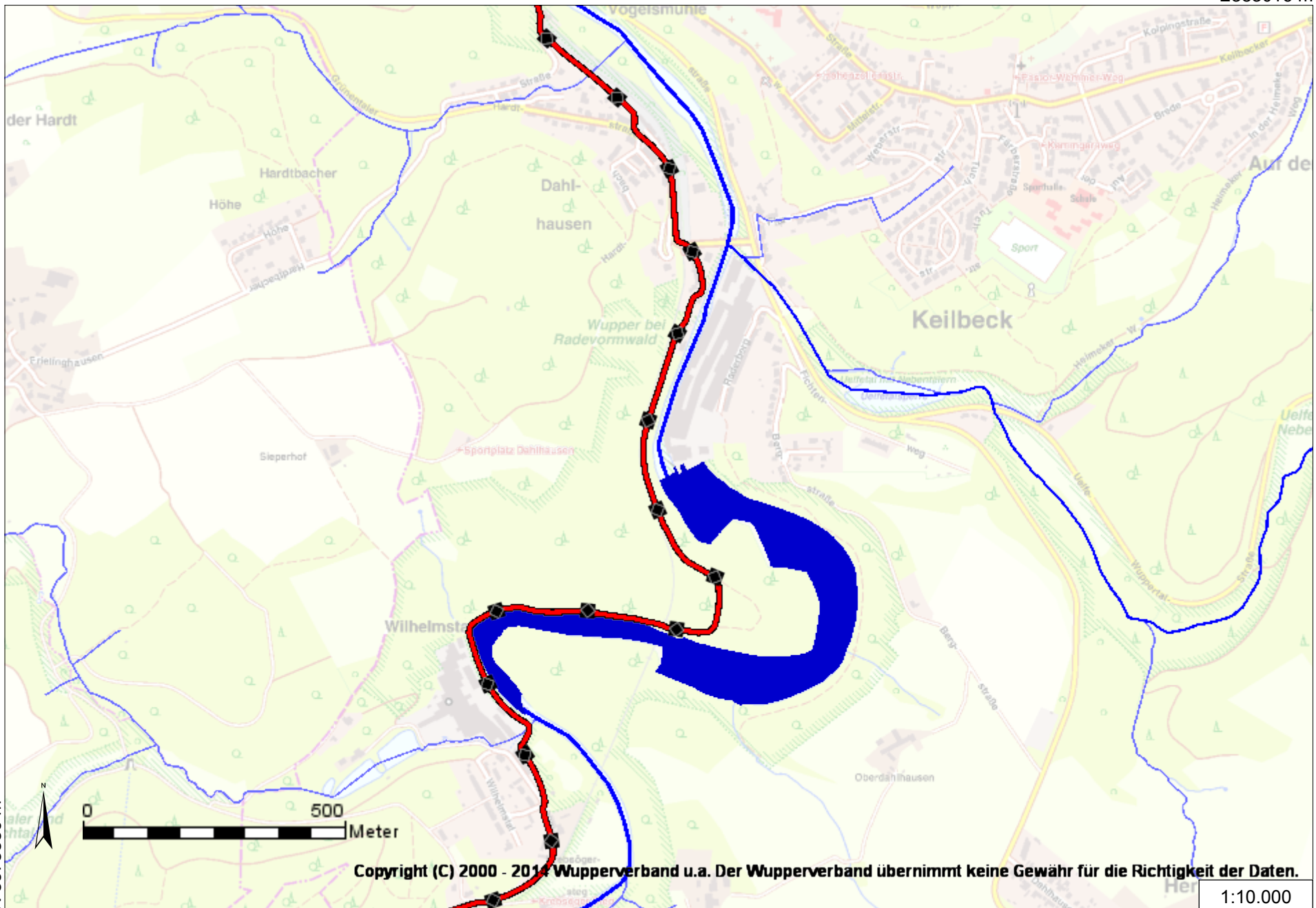
Copyright (C) 2000 - 2014 Wupperverband o.a. Der Wupperverband übernimmt keine Gewähr für die Richtigkeit der Daten.

1:10.000

E 380379 m

E383016 m

N5675578 m



N 5673839 m



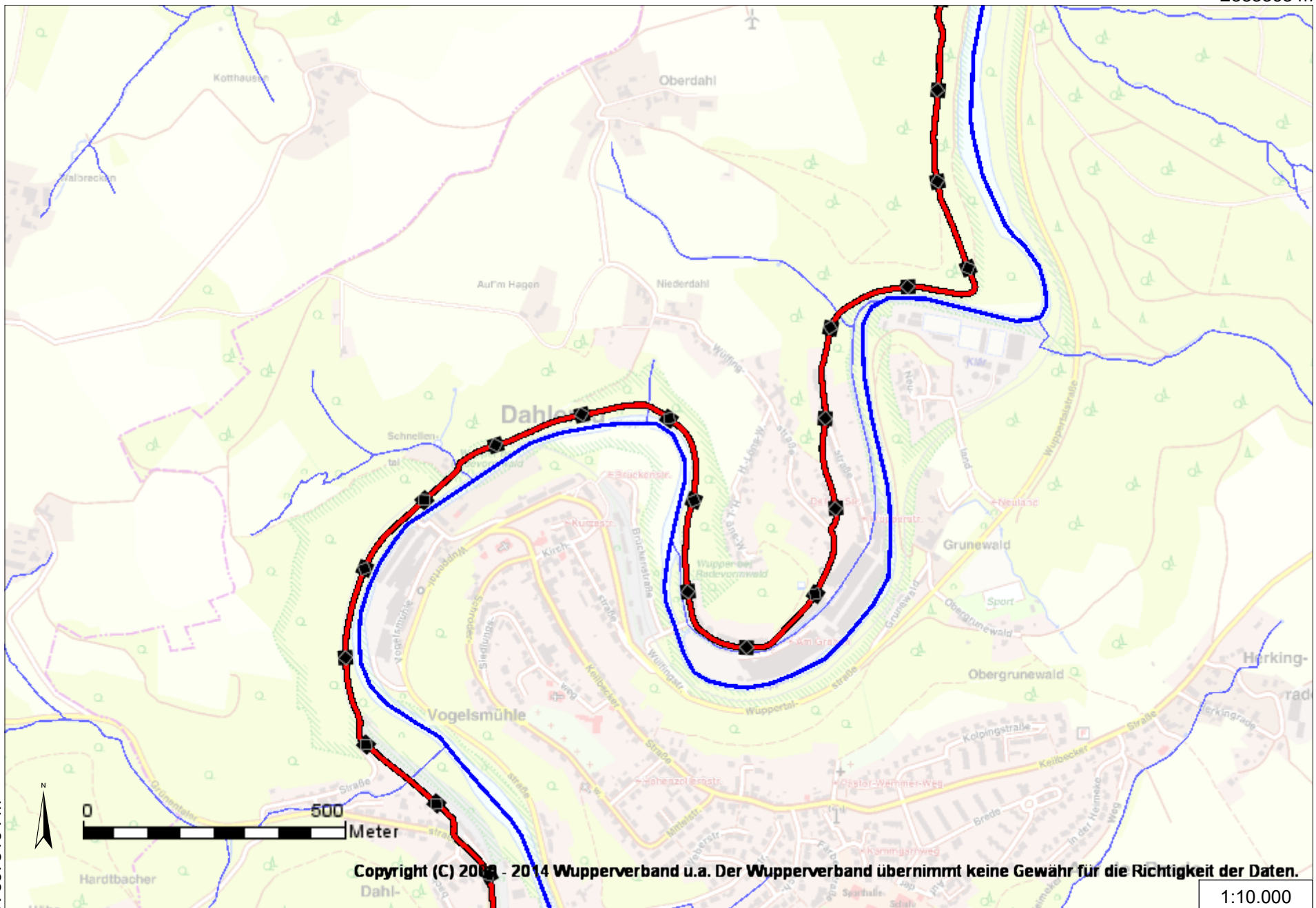
Copyright (C) 2000 - 2014 Wupperverband u.a. Der Wupperverband übernimmt keine Gewähr für die Richtigkeit der Daten.

1:10.000

E 380504 m

E383363 m

N5676933 m



N 5675194 m



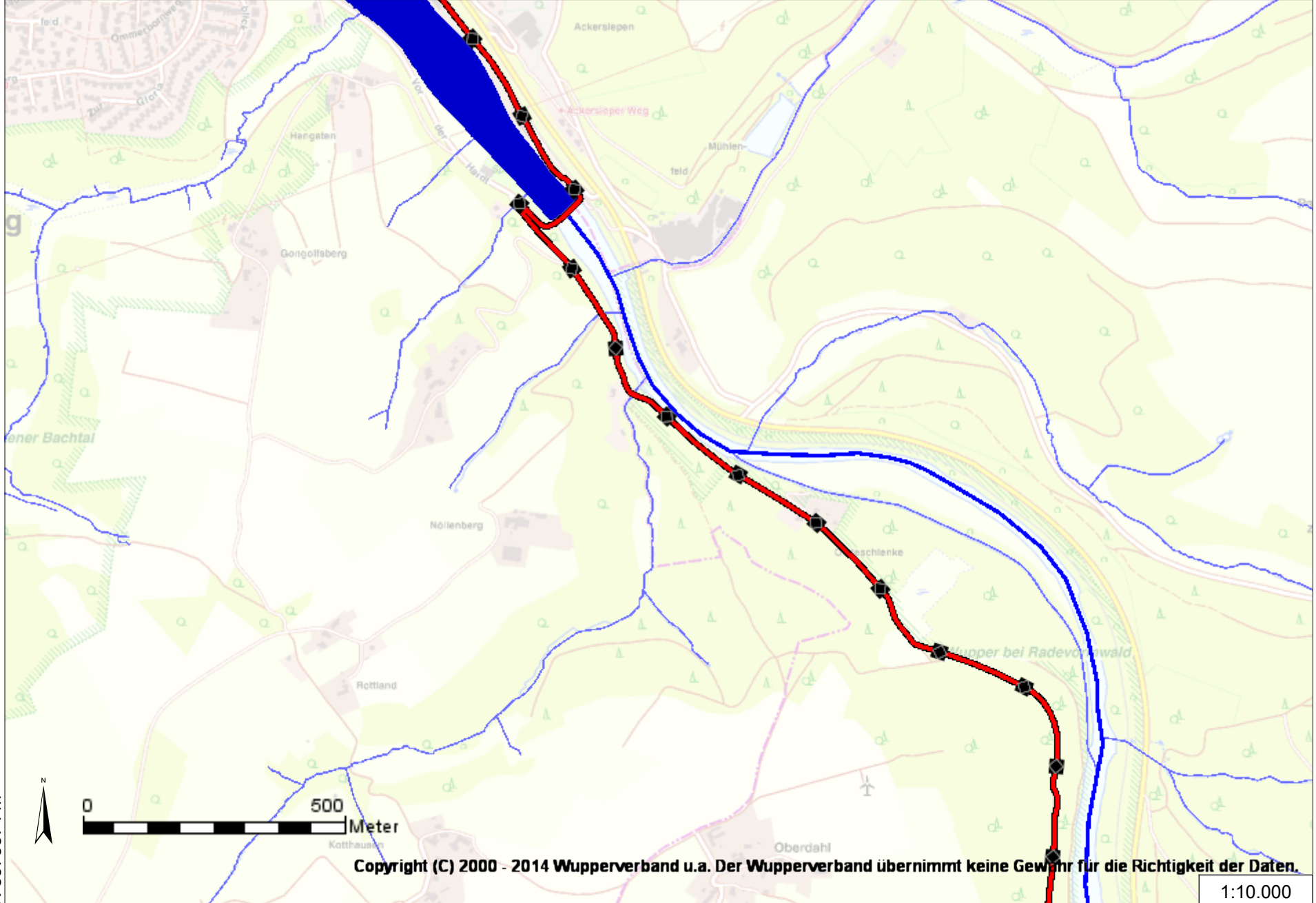
Copyright (C) 2008 - 2014 Wupperverband u.a. Der Wupperverband übernimmt keine Gewähr für die Richtigkeit der Daten.

1:10.000

E 380851 m

E383142 m

N5678413 m



N 5676674 m



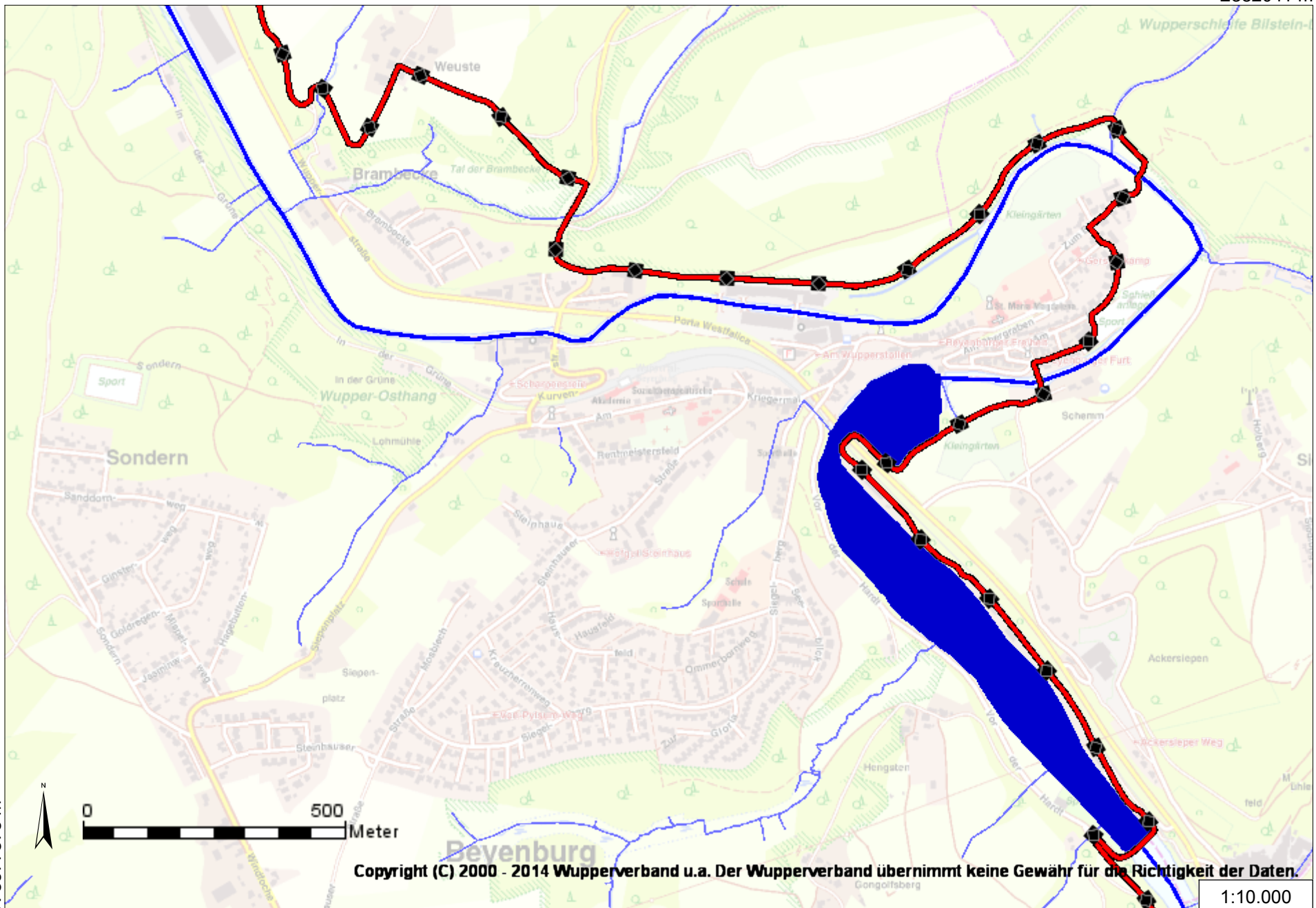
Copyright (C) 2000 - 2014 Wupperverband u.a. Der Wupperverband übernimmt keine Gewähr für die Richtigkeit der Daten.

1:10.000

E 380630 m

E382041 m

N5679615 m



N 5677875 m



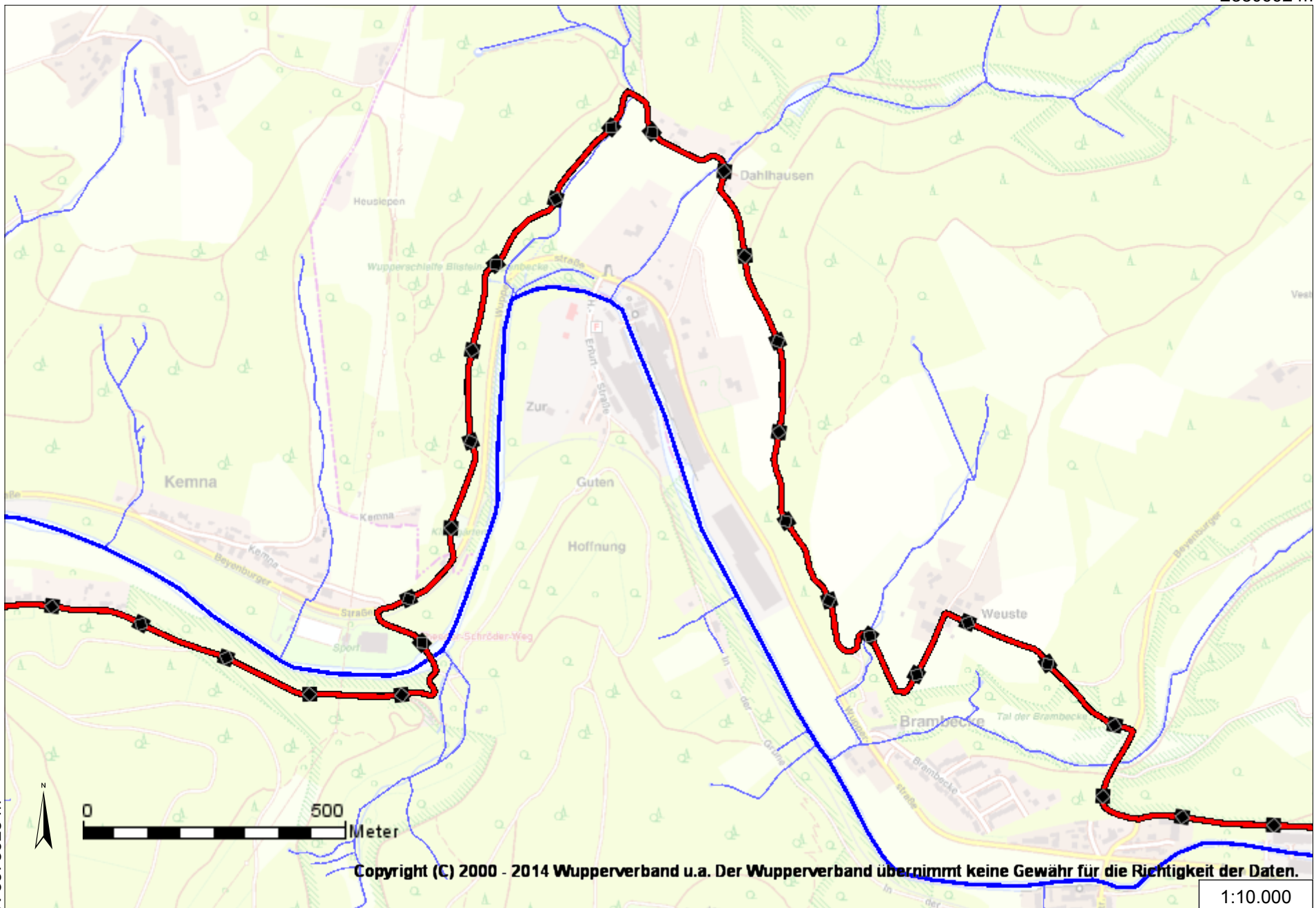
Copyright (C) 2000 - 2014 Wupperverband u.a. Der Wupperverband übernimmt keine Gewähr für die Richtigkeit der Daten.

1:10.000

E 379529 m

E380992 m

N5680664 m



Copyright (C) 2000 - 2014 Wupperverband u.a. Der Wupperverband übernimmt keine Gewähr für die Richtigkeit der Daten.

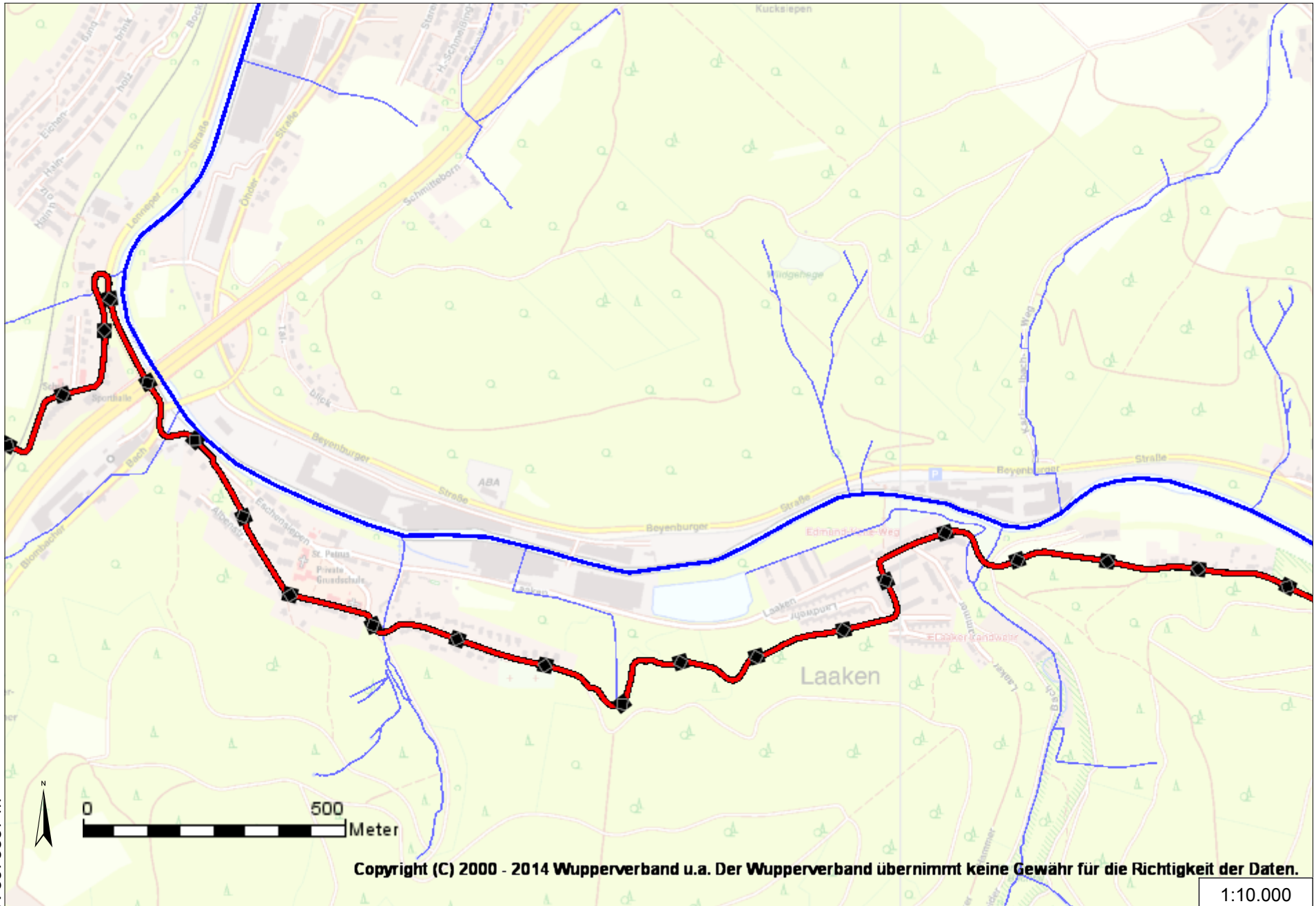
1:10.000

N 5678925 m

E 378480 m

E378792 m

N5680596 m



N 5678857 m

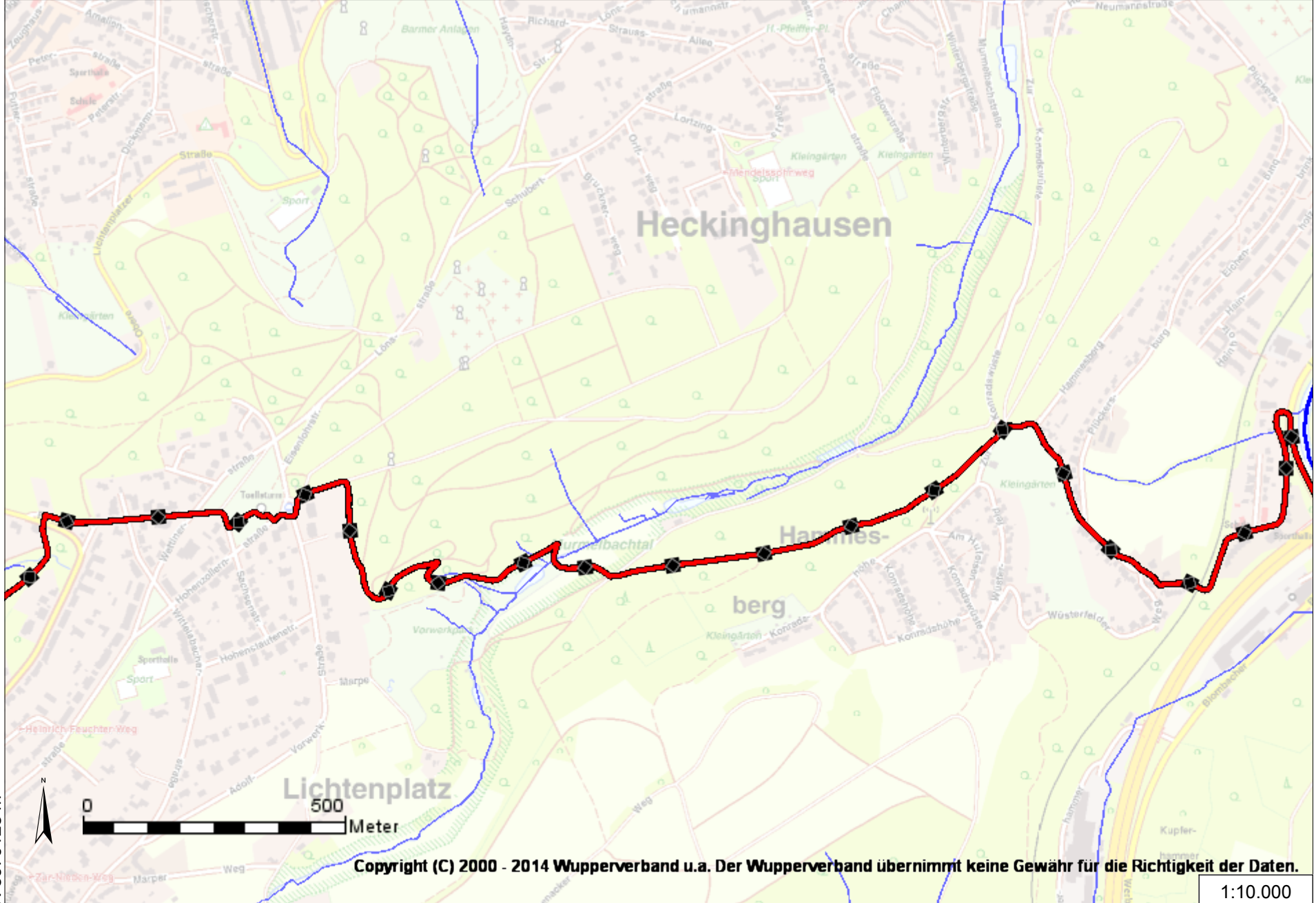
E 376280 m

Copyright (C) 2000 - 2014 Wupperverband u.a. Der Wupperverband übernimmt keine Gewähr für die Richtigkeit der Daten.

1:10.000

E376524 m

N5680867 m



N 5679128 m



Copyright (C) 2000 - 2014 Wupperverband u.a. Der Wupperverband übernimmt keine Gewähr für die Richtigkeit der Daten.

1:10.000

E 374012 m

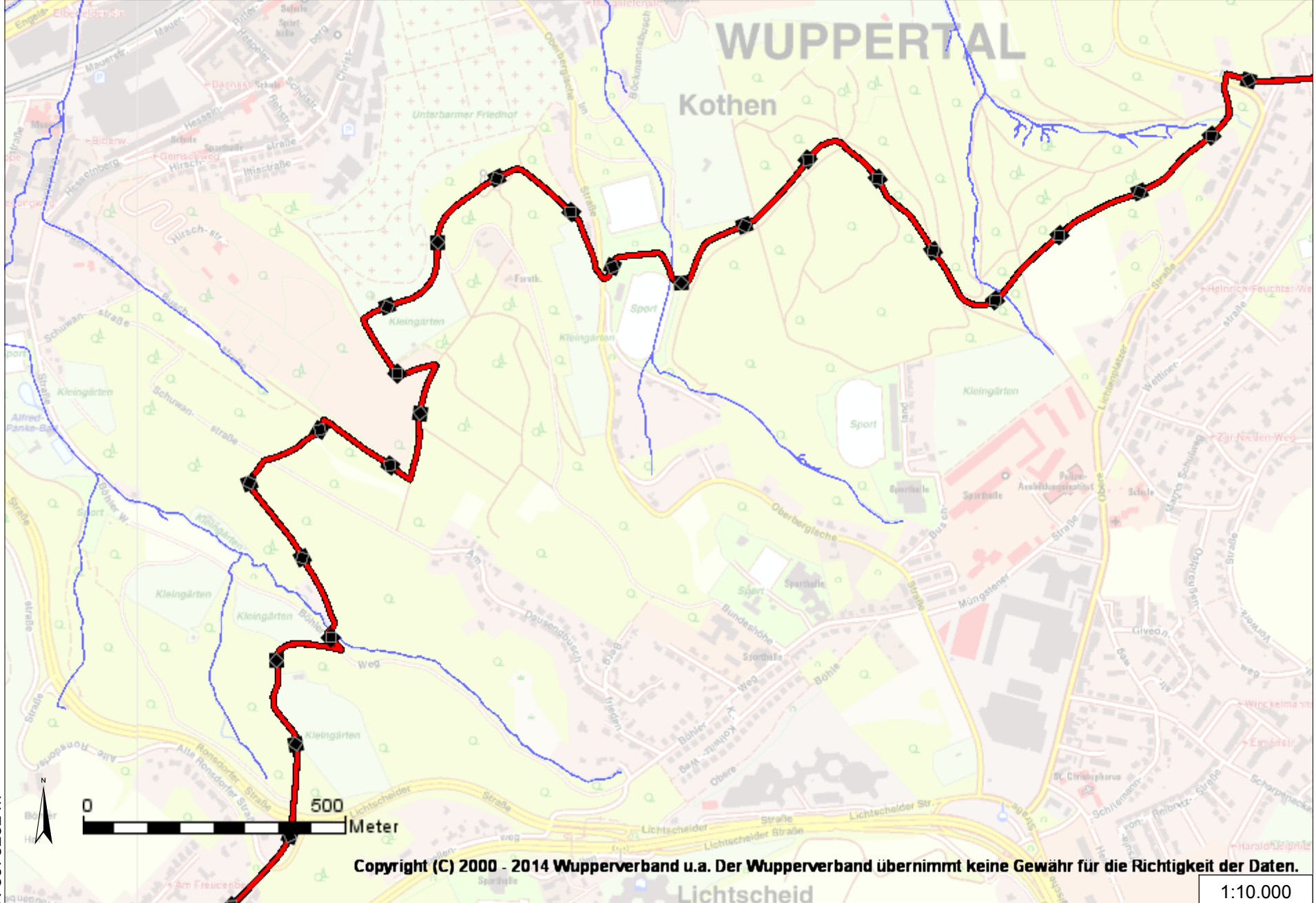
E374257 m

N5680021 m

WUPPERTAL

Kothen

Lichtscheid



N 5678282 m

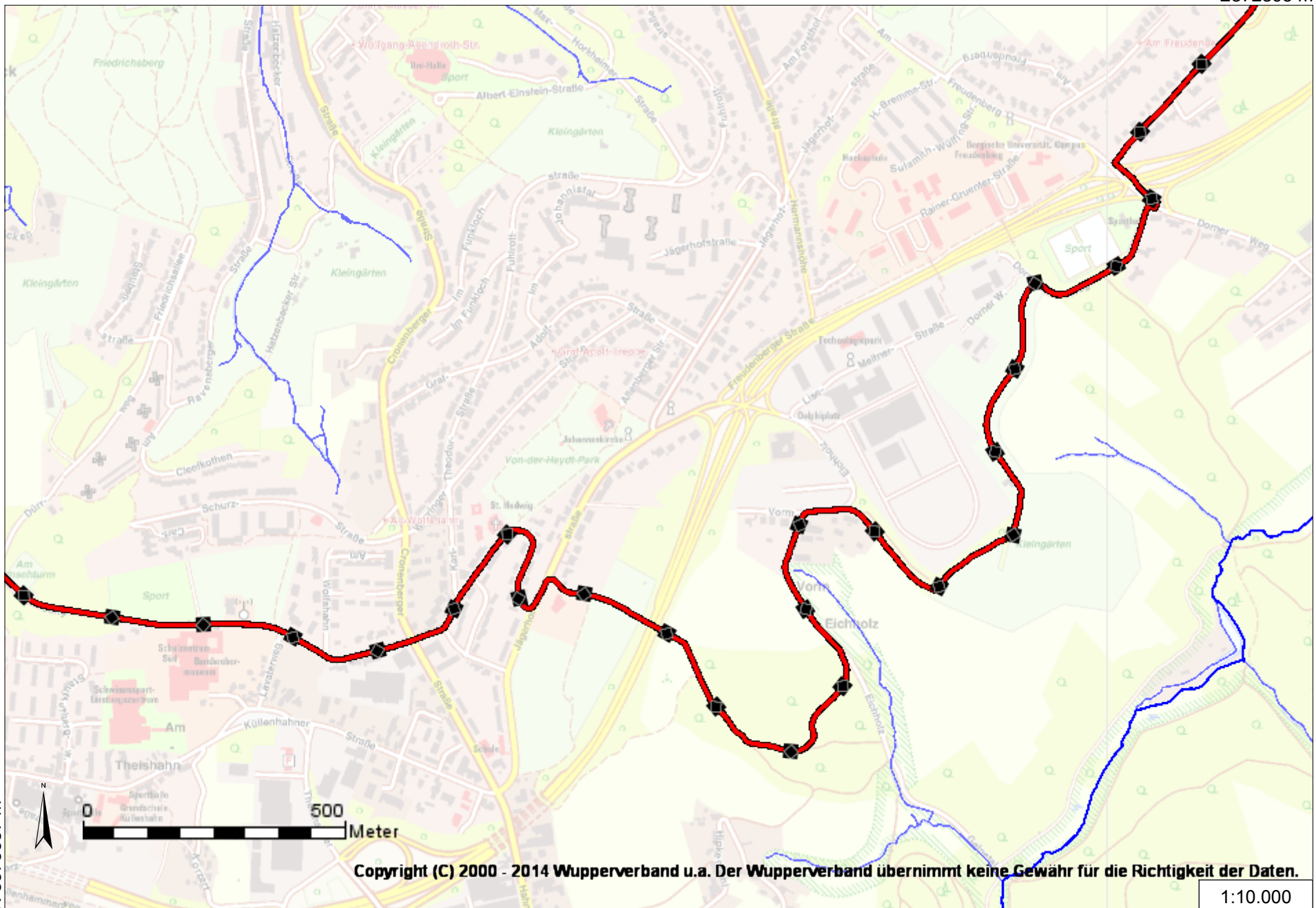
E 371745 m

Copyright (C) 2000 - 2014 Wupperverband u.a. Der Wupperverband übernimmt keine Gewähr für die Richtigkeit der Daten.

1:10.000

E372395 m

N5678396 m



N 5676657 m



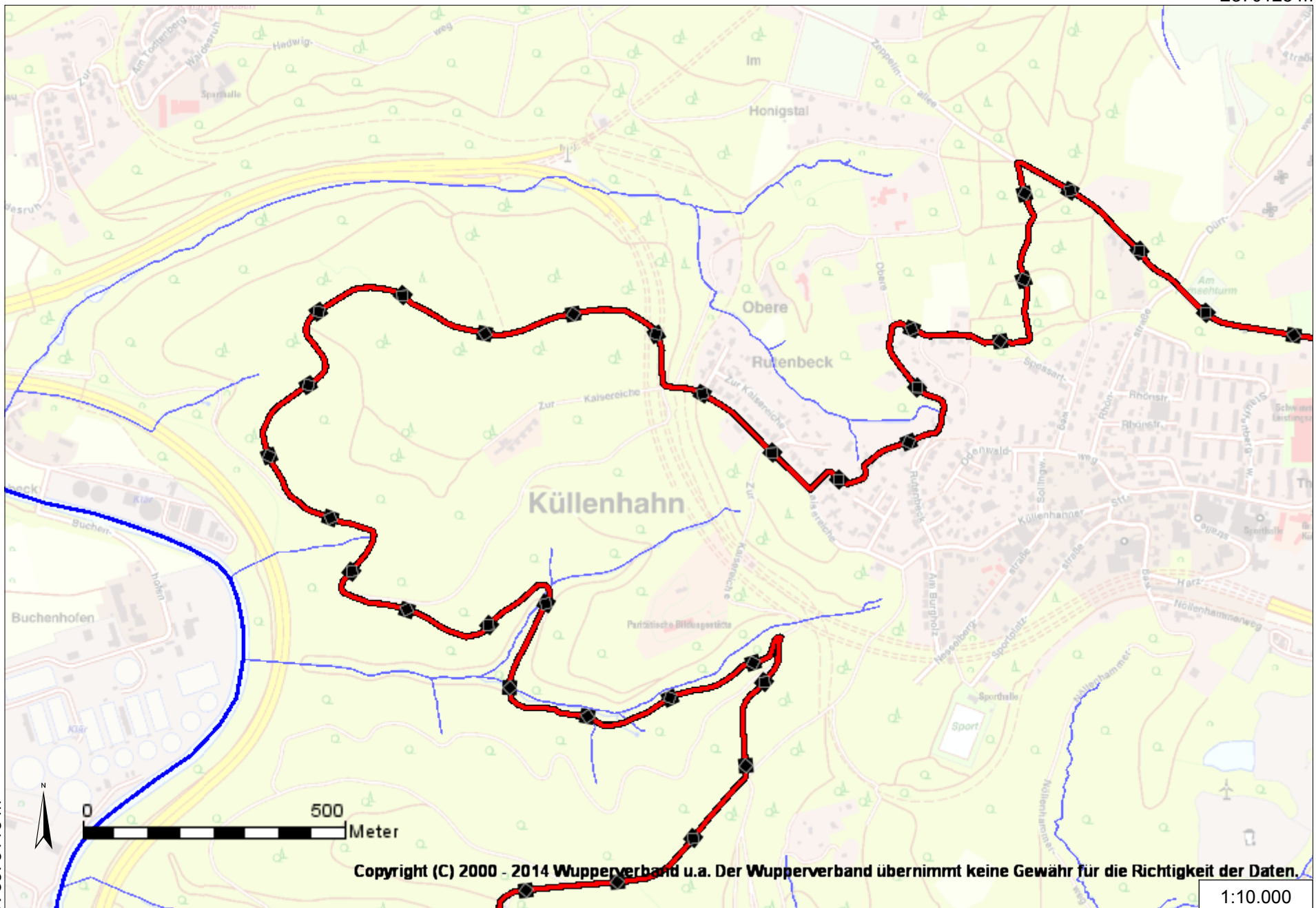
Copyright (C) 2000 - 2014 Wupperverband u.a. Der Wupperverband übernimmt keine Gewähr für die Richtigkeit der Daten.

1:10.000

E 369884 m

E370128 m

N5677855 m



N 5676116 m



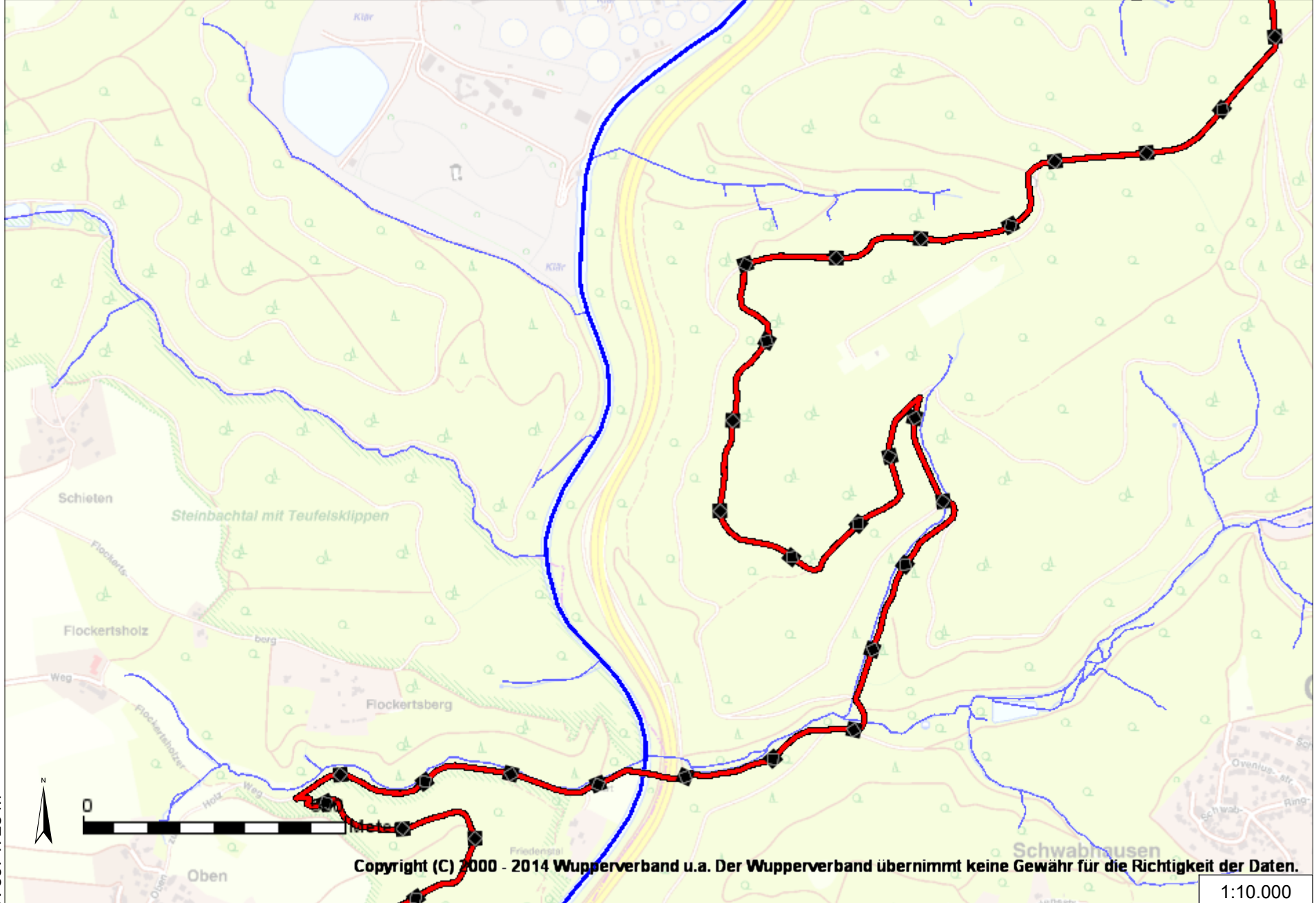
Copyright (C) 2000 - 2014 Wupperverband u.a. Der Wupperverband übernimmt keine Gewähr für die Richtigkeit der Daten.

1:10.000

E 367616 m

E369113 m

N5676467 m



N 5674728 m



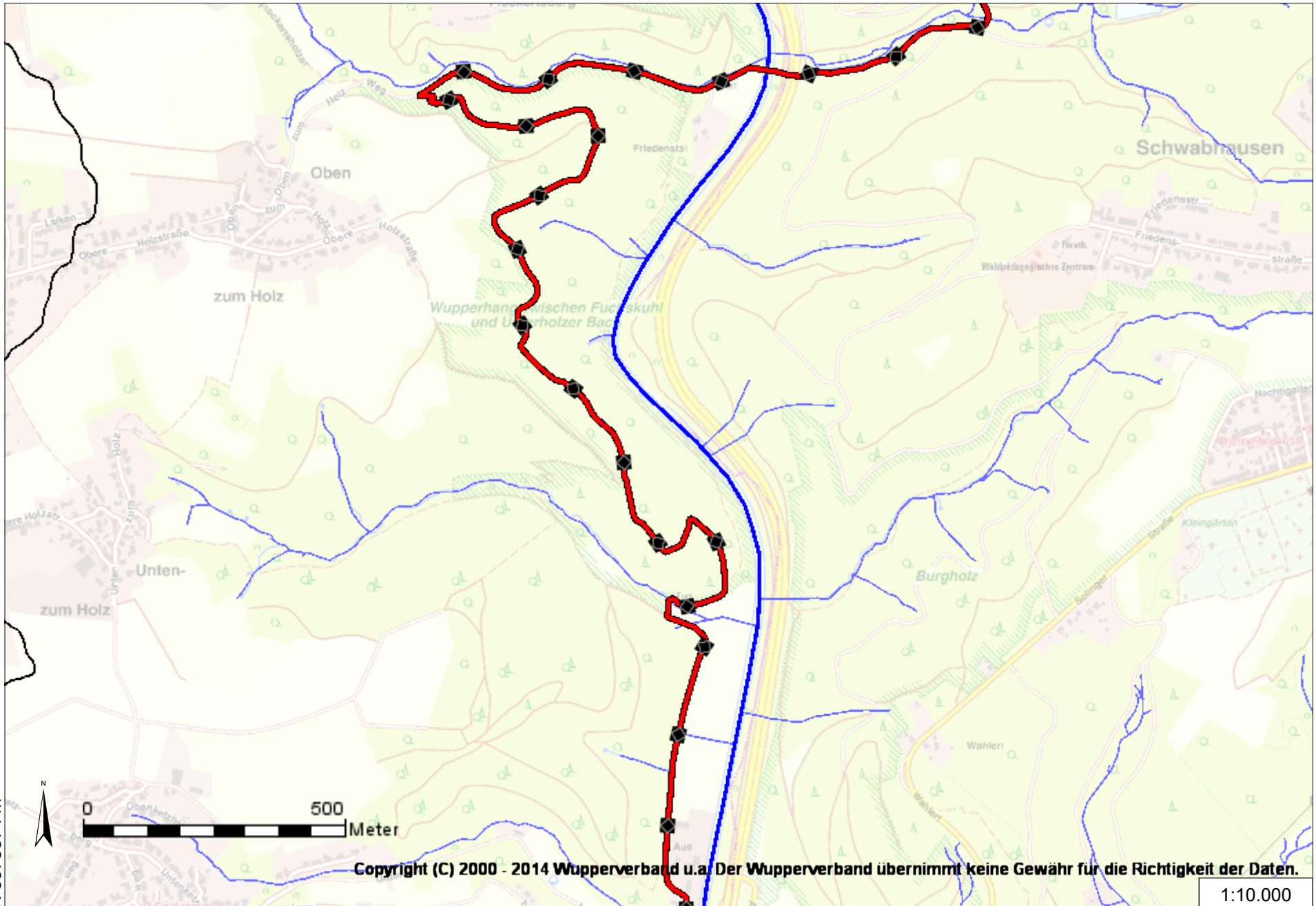
Copyright (C) 2000 - 2014 Wupperverband u.a. Der Wupperverband übernimmt keine Gewähr für die Richtigkeit der Daten.

1:10.000

E 366601 m

E368876 m

N5675113 m



Copyright (C) 2000 - 2014 Wupperverband u.a. Der Wupperverband übernimmt keine Gewähr für die Richtigkeit der Daten.

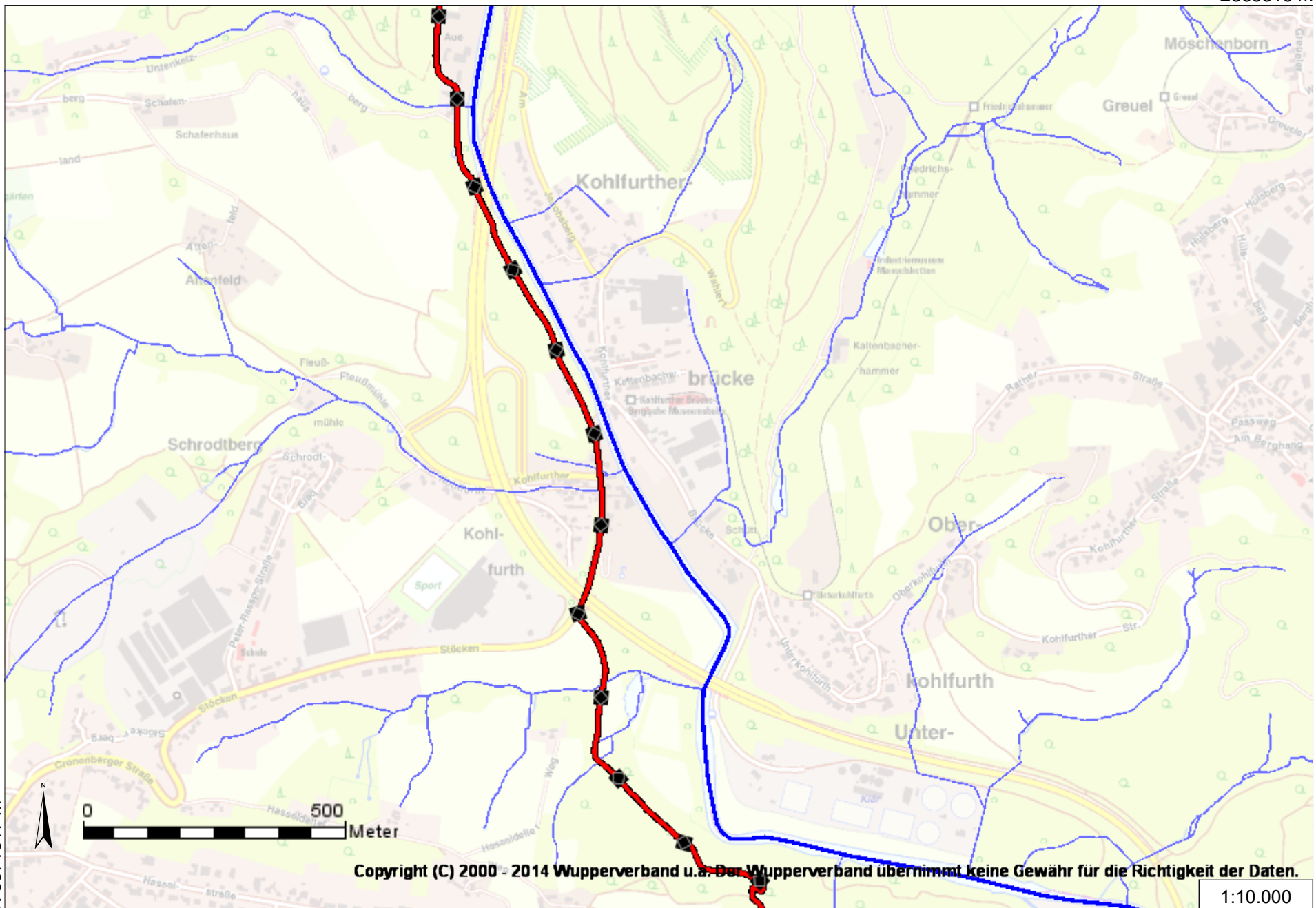
1:10.000

N 5673374 m

E 366364 m

E369316 m

N5673557 m



N 5671817 m

E 366804 m

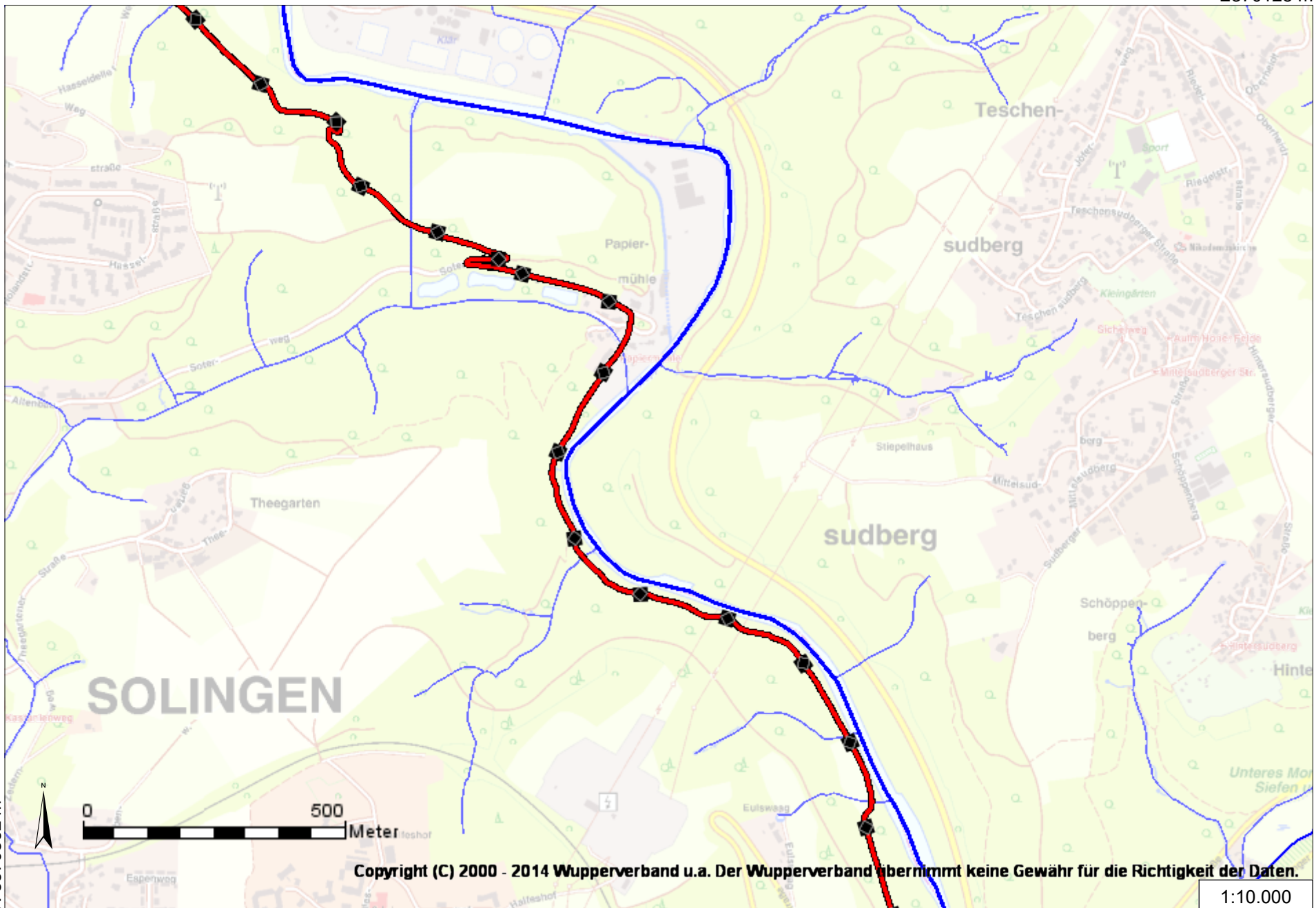


Copyright (C) 2000 - 2014 Wupperverband u.a. Der Wupperverband übernimmt keine Gewähr für die Richtigkeit der Daten.

1:10.000

E370128 m

N5672101 m



SOLINGEN



Copyright (C) 2000 - 2014 Wupperverband u.a. Der Wupperverband übernimmt keine Gewähr für die Richtigkeit der Daten.

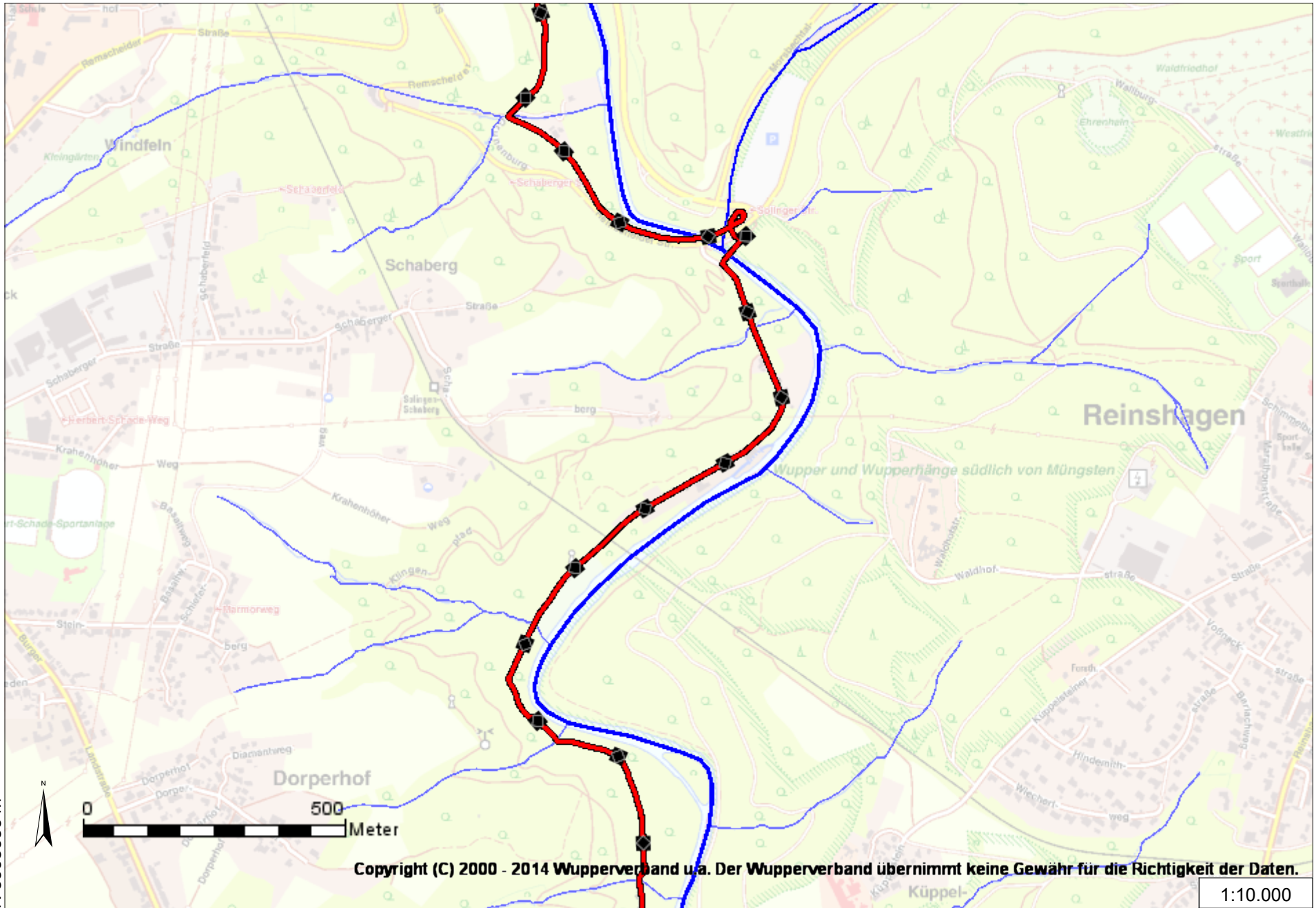
1:10.000

N 5670362 m

E 367616 m

E370805 m

N5670375 m



N 5668636 m

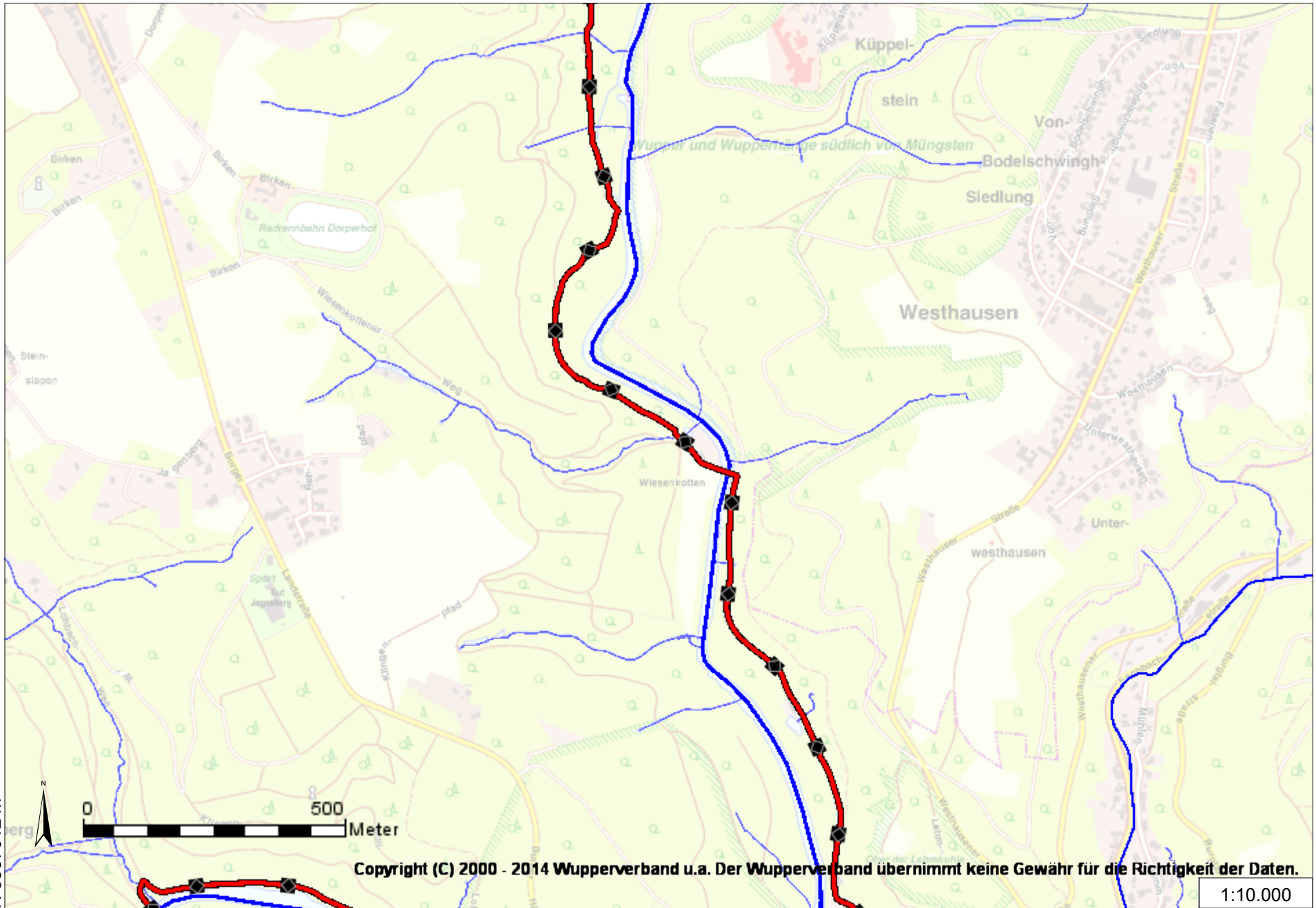
E 368293 m

Copyright (C) 2000 - 2014 Wupperverband und u.a. Der Wupperverband übernimmt keine Gewähr für die Richtigkeit der Daten.

1:10.000

E370906 m

N5668751 m



Copyright (C) 2000 - 2014 Wupperverband u.a. Der Wupperverband übernimmt keine Gewähr für die Richtigkeit der Daten.

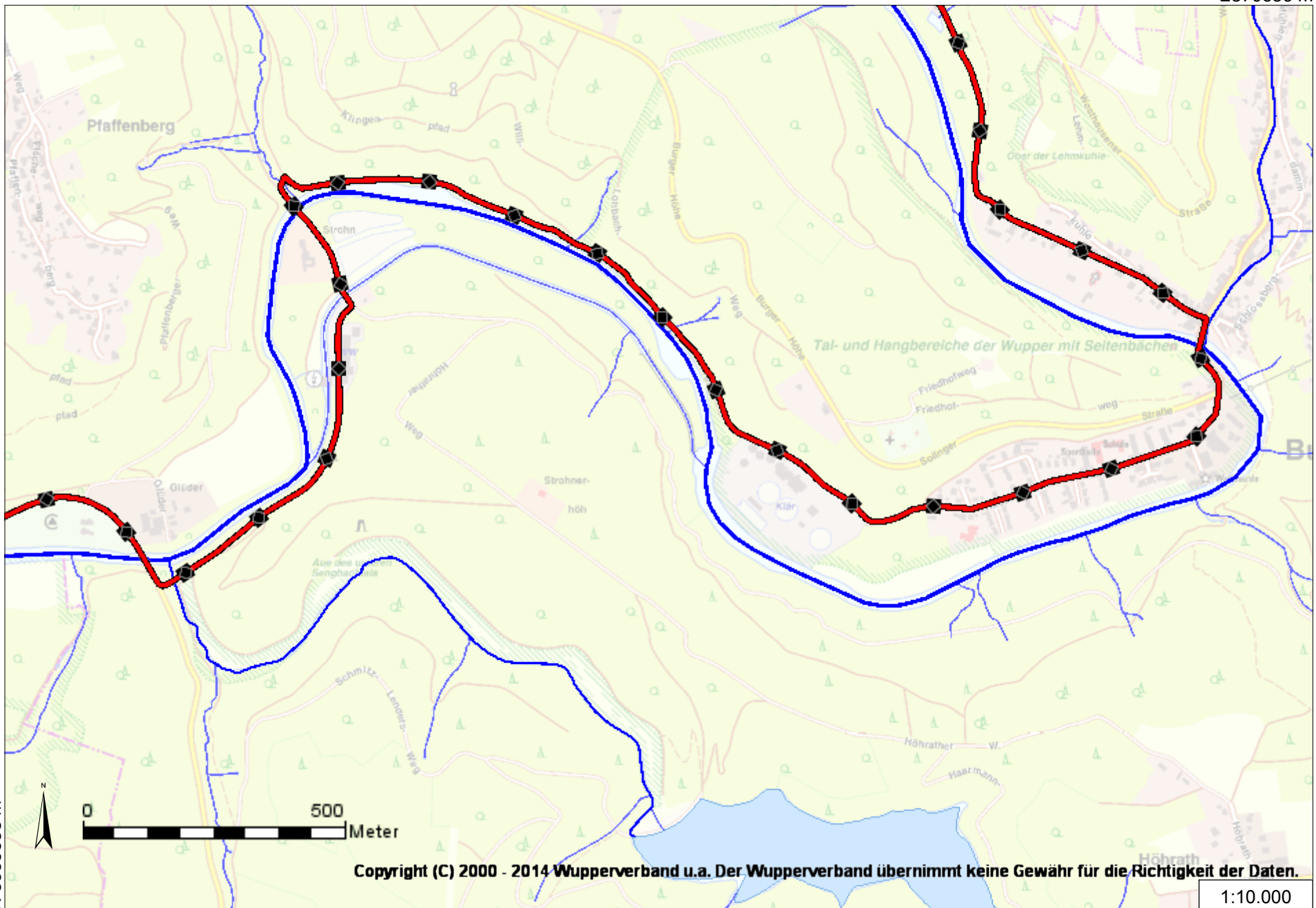
1:10.000

N 5667012 m

E 368394 m

E370636 m

N5667397 m



N 5665658 m



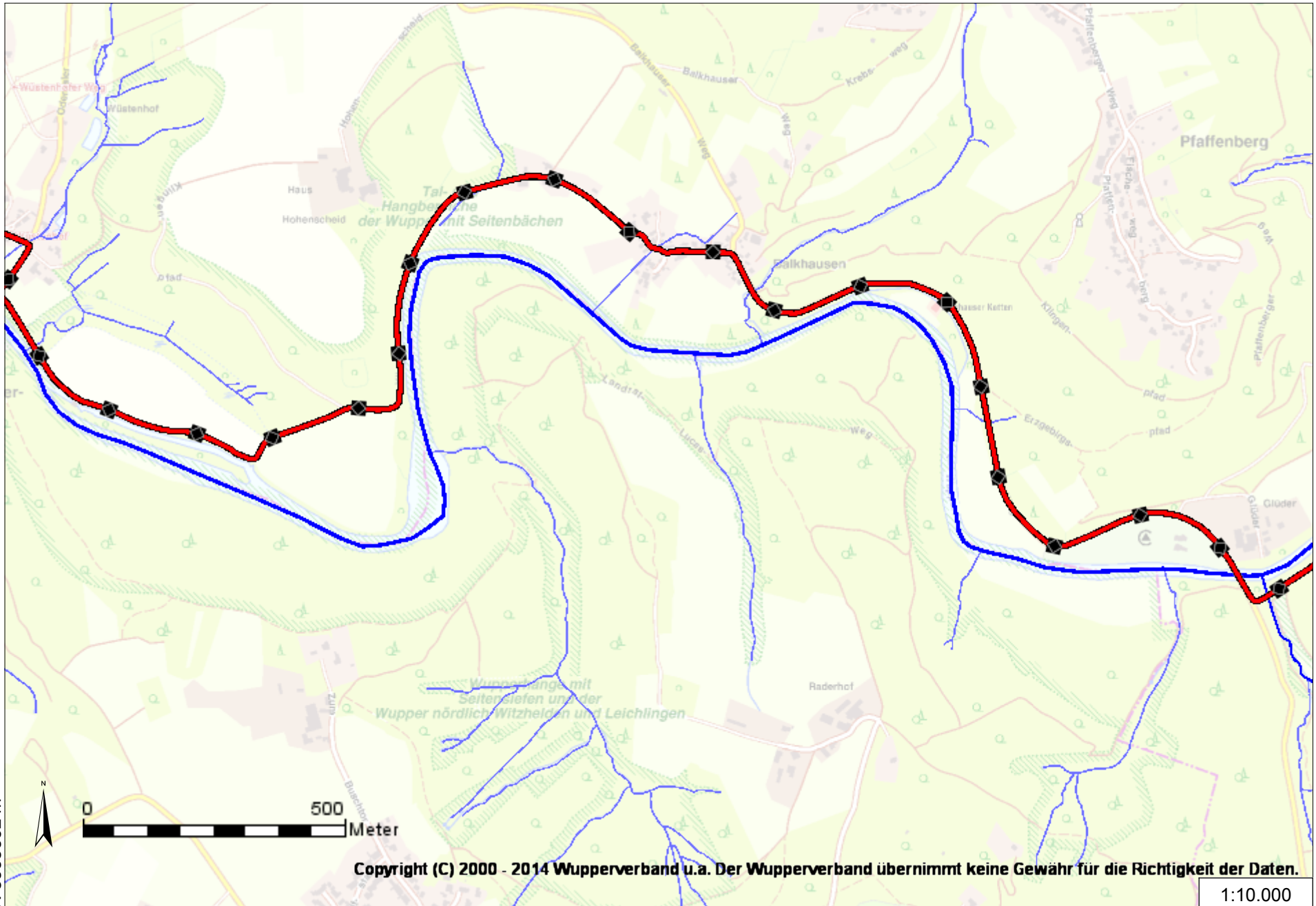
Copyright (C) 2000 - 2014 Wupperverband u.a. Der Wupperverband übernimmt keine Gewähr für die Richtigkeit der Daten.

1:10.000

E 368124 m

E368537 m

N5667431 m



Copyright (C) 2000 - 2014 Wupperverband u.a. Der Wupperverband übernimmt keine Gewähr für die Richtigkeit der Daten.

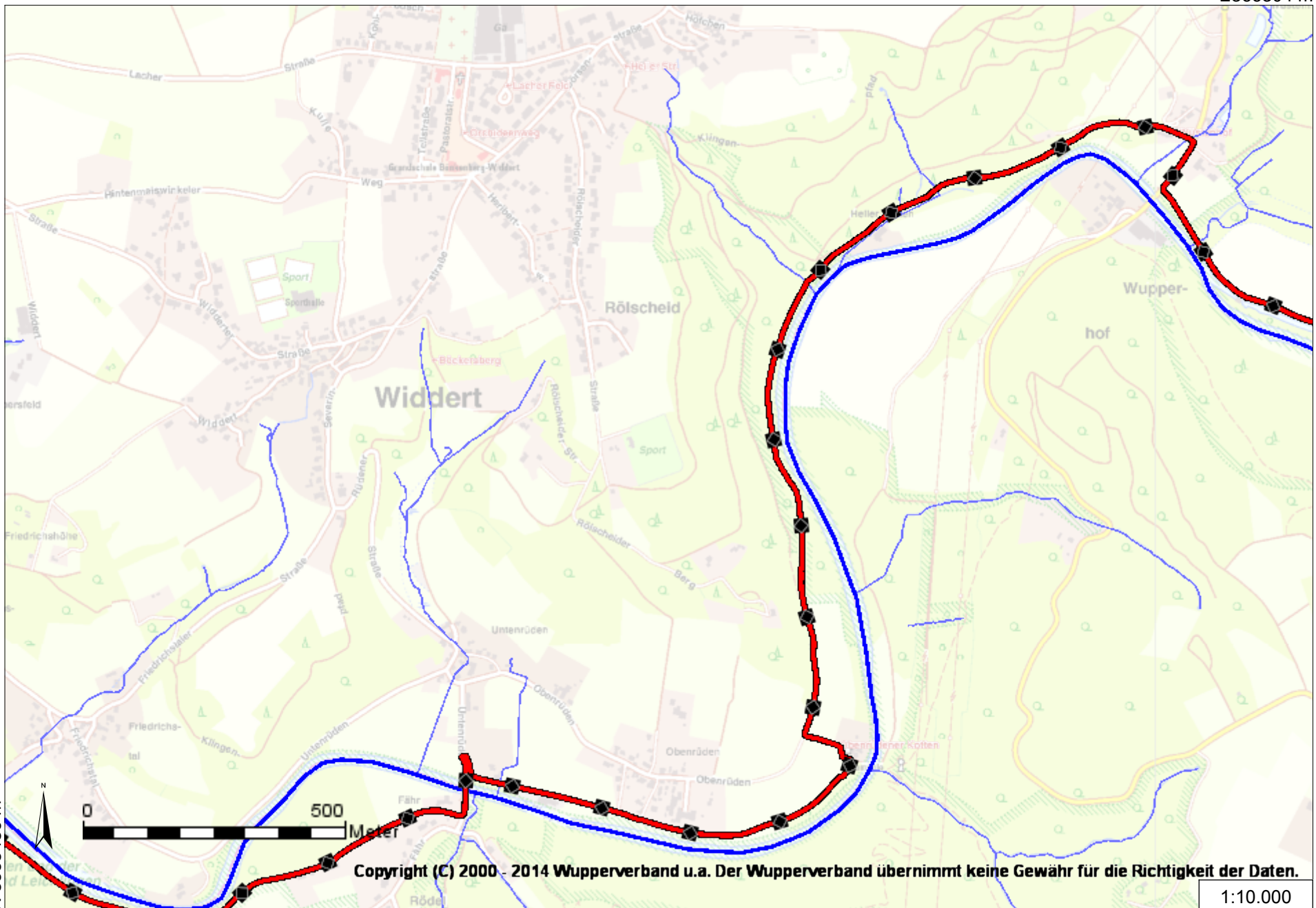
1:10.000

N 5665692 m

E 366025 m

E366304 m

N5667228 m



Copyright (C) 2000 - 2014 Wupperverband u.a. Der Wupperverband übernimmt keine Gewähr für die Richtigkeit der Daten.

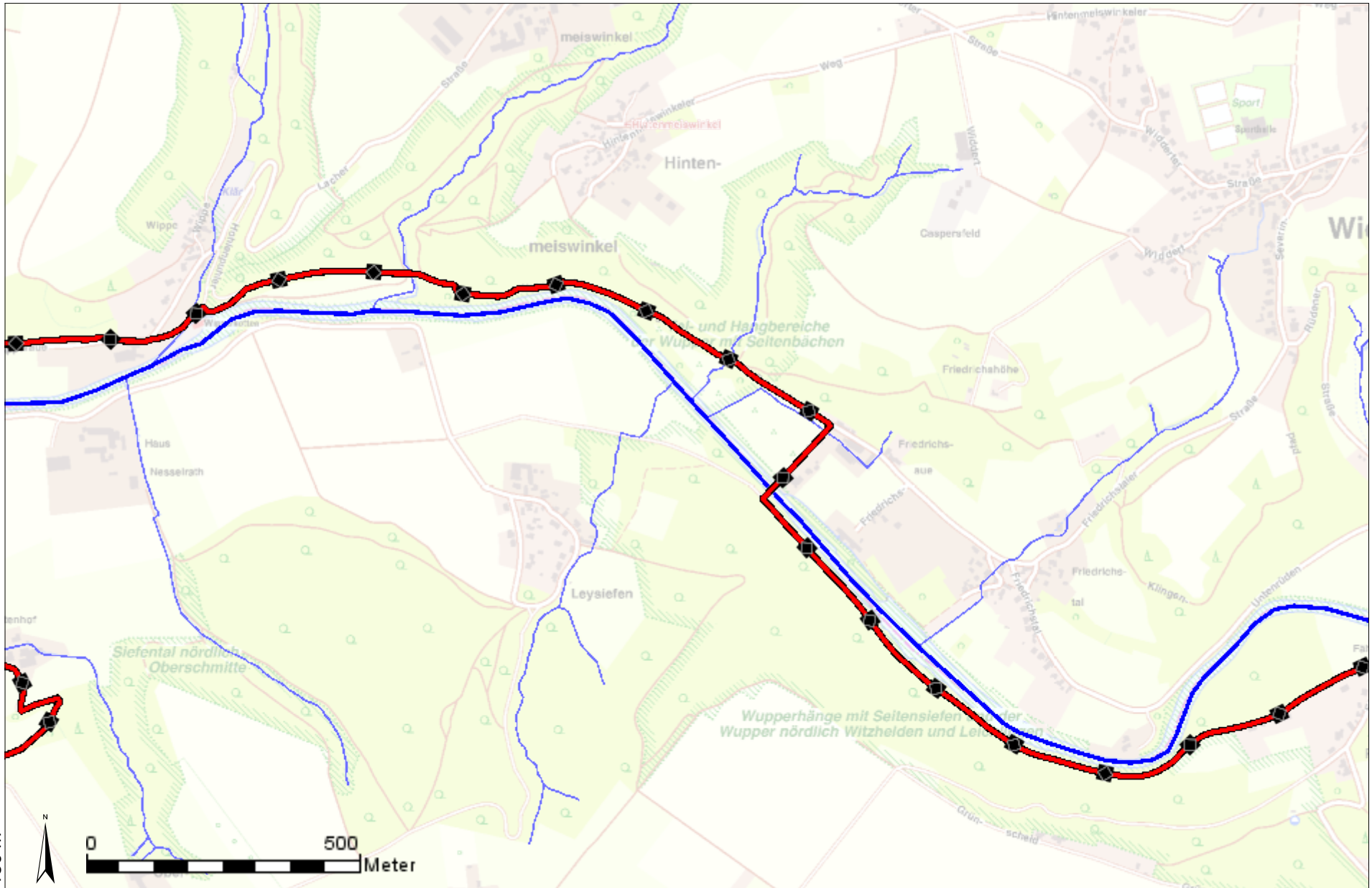
1:10.000

N 5665489 m

E 363792 m

E364578 m

N5666889 m



N 5665150 m



0 500 Meter

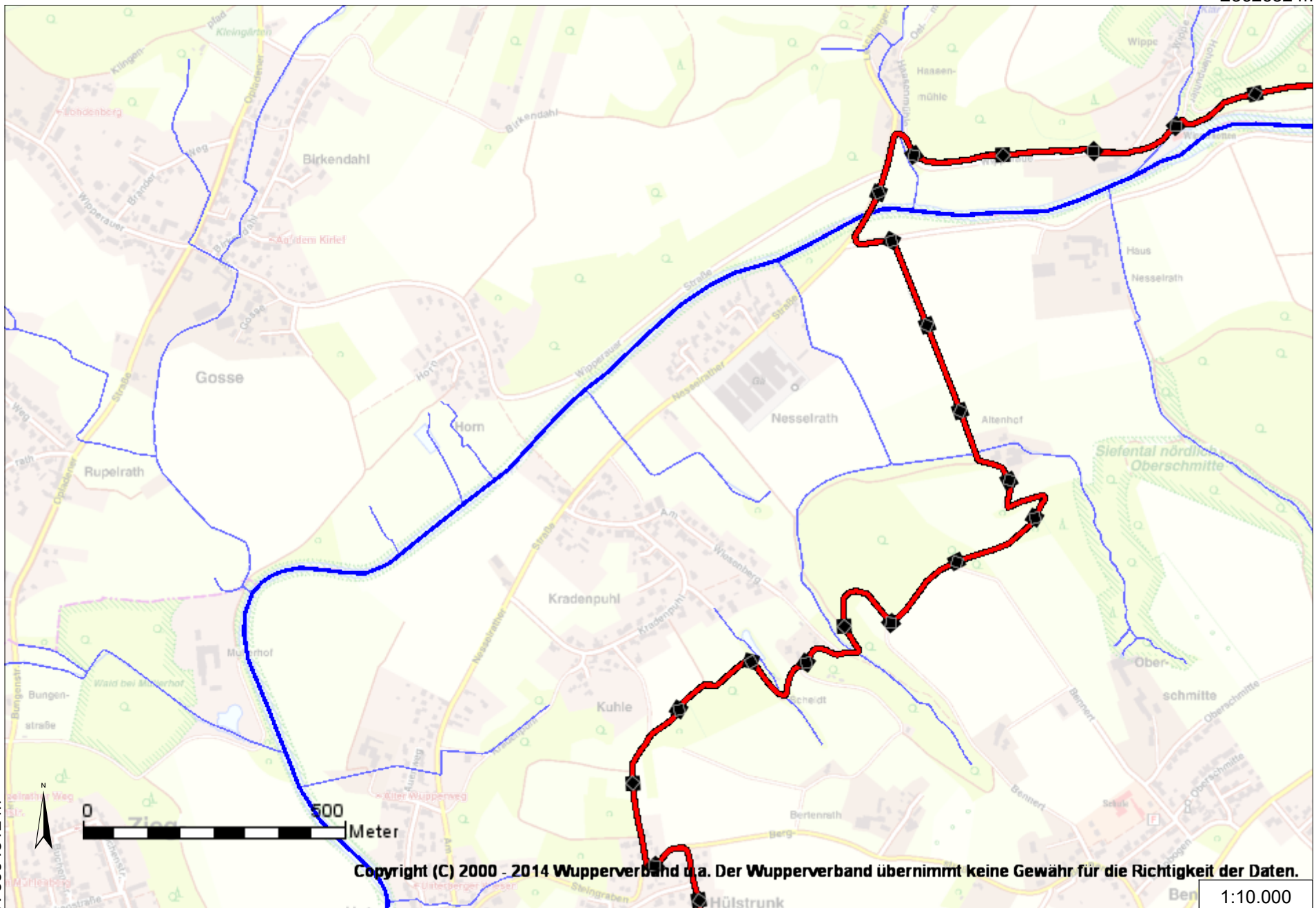
Copyright (C) 2000 - 2014 Wupperverband u.a. Der Wupperverband übernimmt keine Gewähr für die Richtigkeit der Daten.

1:10.000

E 362066 m

E362682 m

N5666551 m



N 5664812 m



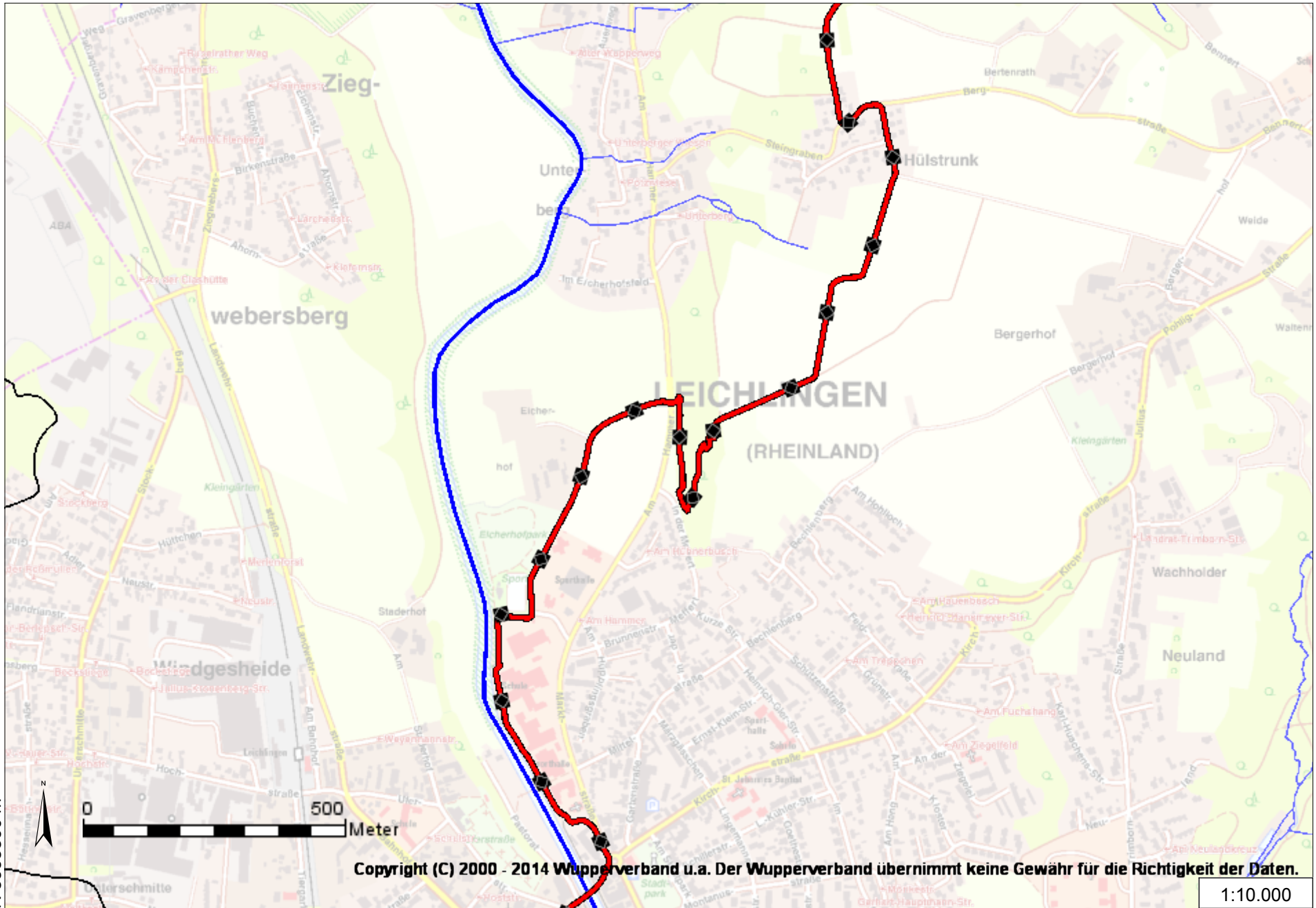
Copyright (C) 2000 - 2014 Wupperverband u.a. Der Wupperverband übernimmt keine Gewähr für die Richtigkeit der Daten.

1:10.000

E 360170 m

E362310 m

N5665130 m



Copyright (C) 2000 - 2014 Wupperverband u.a. Der Wupperverband übernimmt keine Gewähr für die Richtigkeit der Daten.

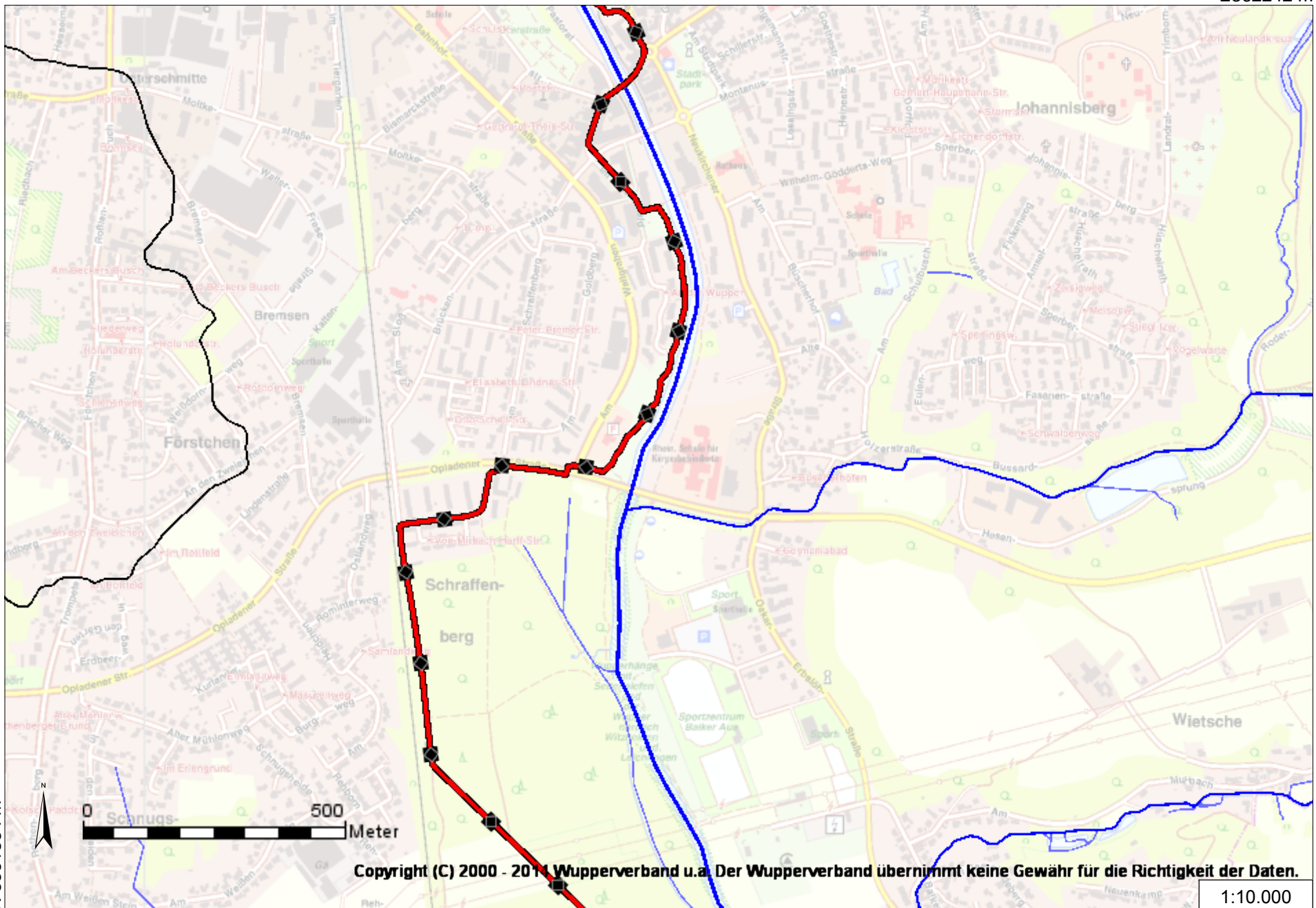
1:10.000

N 5663390 m

E 359798 m

E362242 m

N5663573 m



N 5661834 m

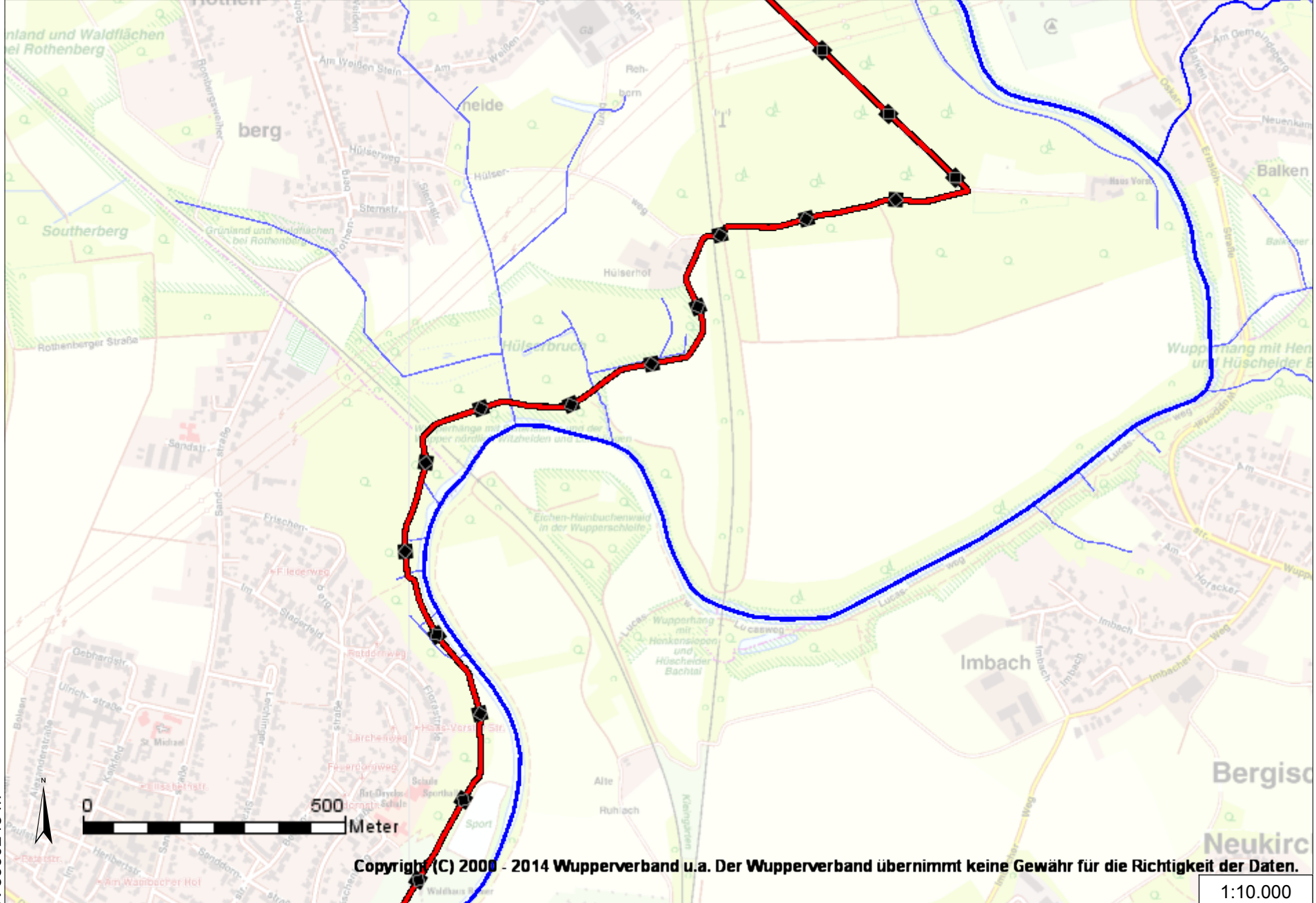
E 359731 m

Copyright (C) 2000 - 2011 Wupperverband u.a. Der Wupperverband übernimmt keine Gewähr für die Richtigkeit der Daten.

1:10.000

E361735 m

N5661982 m



N 5660243 m

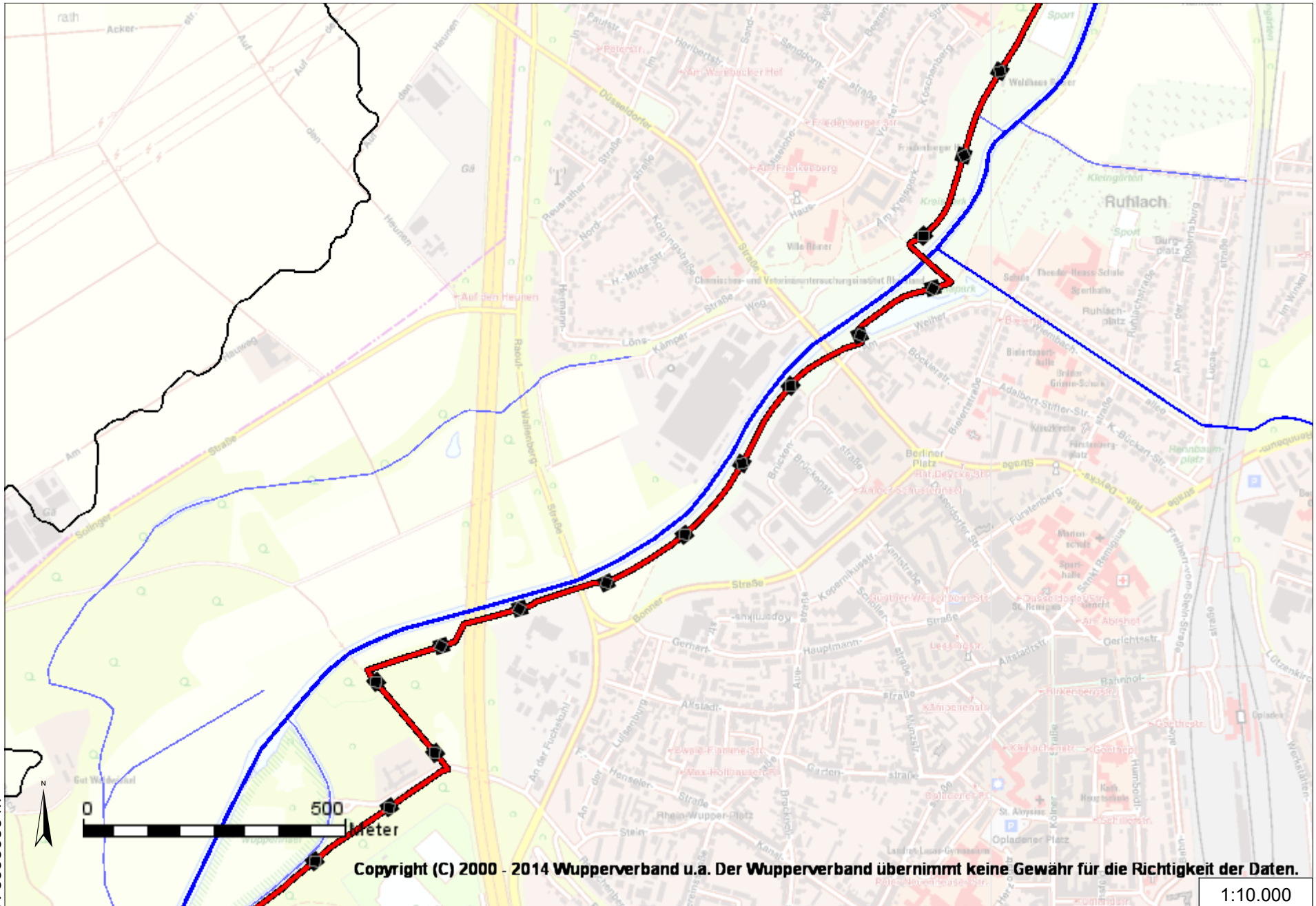
E 359223 m

Copyright (C) 2000 - 2014 Wupperverband u.a. Der Wupperverband übernimmt keine Gewähr für die Richtigkeit der Daten.

1:10.000

E360618 m

N5660425 m



N 5658686 m

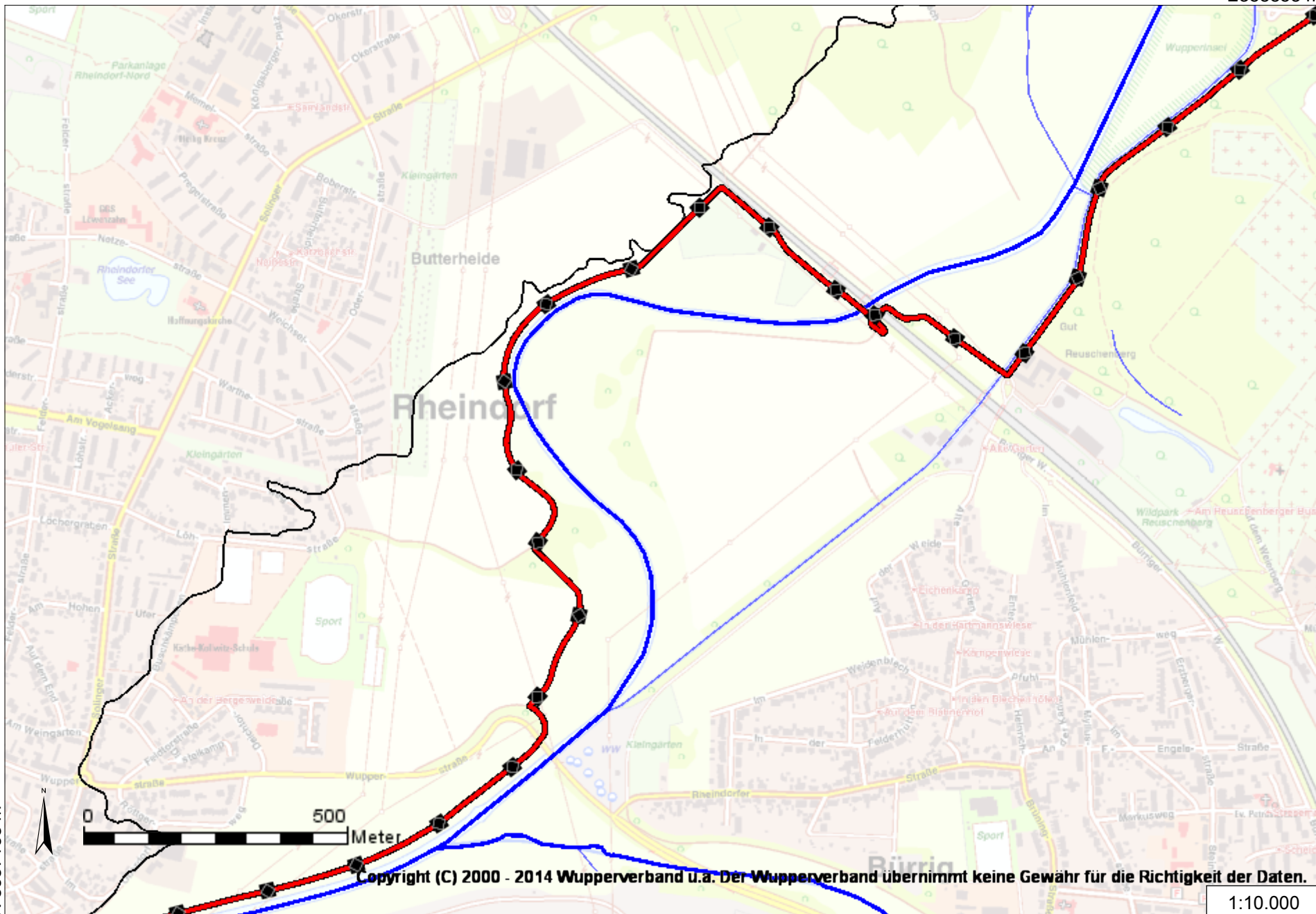
E 358106 m

Copyright (C) 2000 - 2014 Wupperverband u.a. Der Wupperverband übernimmt keine Gewähr für die Richtigkeit der Daten.

1:10.000

E358858 m

N5658902 m



Copyright (C) 2000 - 2014 Wupperverband u.a. Der Wupperverband übernimmt keine Gewähr für die Richtigkeit der Daten.

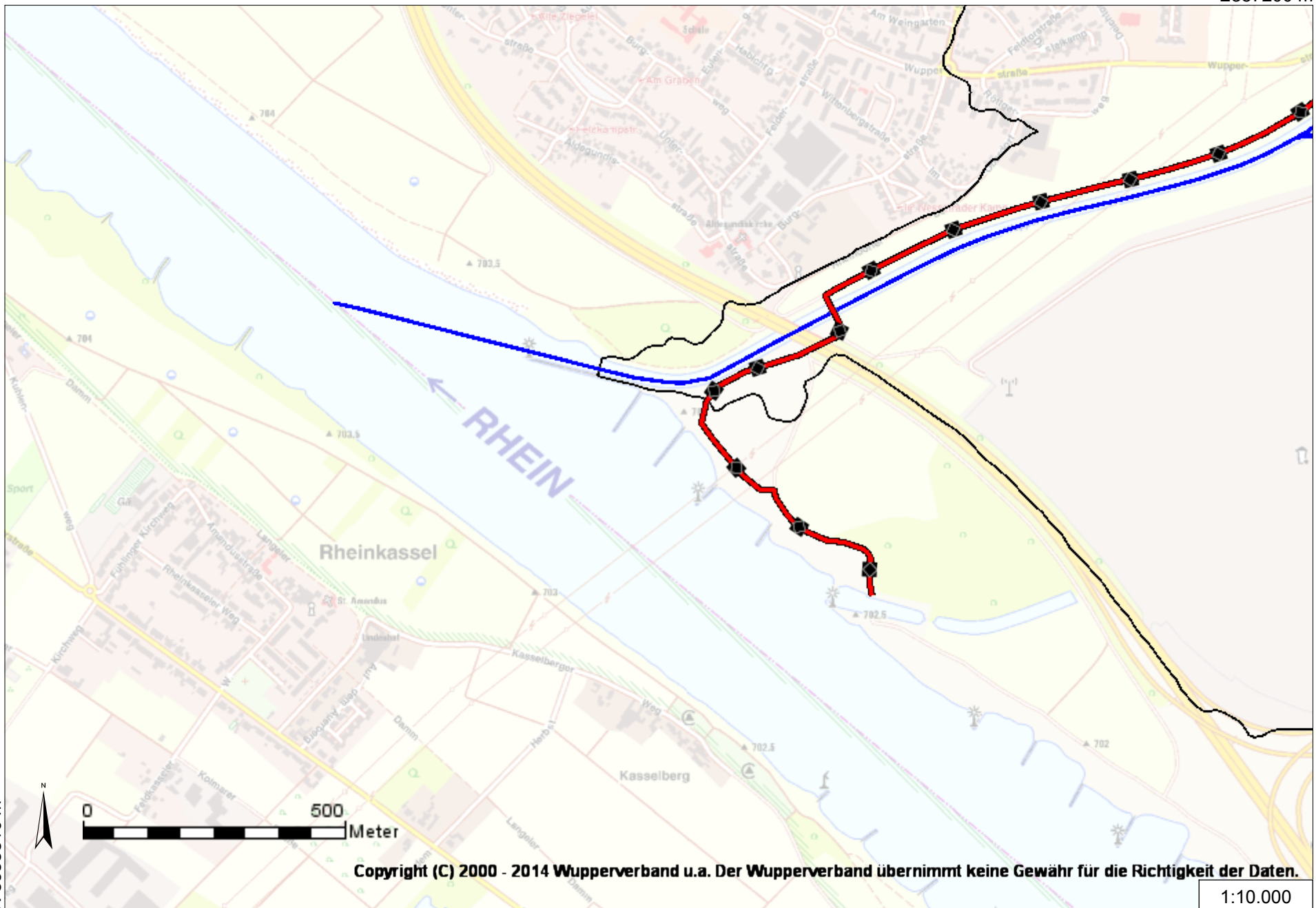
1:10.000

N 5657163 m

E 356346 m

E357200 m

N5657549 m



N 5655810 m

E 354688 m



Copyright (C) 2000 - 2014 Wupperverband u.a. Der Wupperverband übernimmt keine Gewähr für die Richtigkeit der Daten.

1:10.000